

Саратовский национальный исследовательский
государственный университет имени Н.Г. Чернышевского

**ЛАНДШАФТНОЕ РАЙОНИРОВАНИЕ
МУНИЦИПАЛЬНЫХ РАЙОНОВ
САРАТОВСКОЙ ОБЛАСТИ**

АТЛАС

Саратов
«Техно-Декор»
2020

УДК [911.52+911.6] (470.44) (084.42)

ББК 26.82(235.54)

Л 22

Ландшафтное районирование муниципальных районов Саратовской области. Атлас: Учебное пособие / В.З. Макаров, Н.В. Пичугина, А.Н. Чумаченко, А.В. Молочко, В.А. Гусев, В.А. Затонский, Ю.В. Волков, В.А. Данилов, Д.П. Хворостухин, М.Э. Муравьёва, М.Ю. Проказов, Т.В. Пятницына, А.В. Фёдоров. – Саратов: изд-во «Техно-Декор», ИП Кирсанова М.В., 2020. – 60 с., илл.

ISBN 978-5-907175-40-2

Саратовская область, расположенная на юго-востоке европейской части России, характеризуется лесостепными, степными и полупустынными ландшафтами. Административное деление области включает 38 муниципальных районов, из них 20 районов приурочено к Саратовскому Правобережью, 18 районов – к Саратовскому Заволжью. Ландшафтная дифференциация Саратовской области, в том числе на уровне муниципальных районов, отражена на 41 карте атласа.

Картографические материалы могут использоваться в учебном процессе студентами всех направлений подготовки бакалавриата и магистратуры географического факультета СГУ, а также представлять интерес для специалистов в области географии, биологии и агроландшафтоведения.

Рекомендуют к печати:

кафедра физической географии и ландшафтной экологии;

научно-методическая комиссия географического факультета
СГУ имени Н.Г. Чернышевского;

д.с-х.н., профессор кафедры метеорологии и климатологии *С.И. Пряхина*;

к.б.н., доцент, в.н.с., зав. дендрарием
ФГБНУ «НИИСХ Юго-Востока» *Е.А. Арестова*

УДК [911.52+911.6] (470.44) (084.42)

ББК 26.82(235.54)

ISBN 978-5-907175-40-2

© Коллектив авторов, 2020

ВВЕДЕНИЕ

Саратовская область (площадь – 101 200 км²) находится на юго-востоке европейской части России и входит в состав Приволжского федерального округа. Территория области простирается от 52°49' с.ш. на севере (Хвалынский муниципальный район) до 49°48' с.ш. на юге (Александрово-Гайский муниципальный район) и от 42°29' в.д. на западе (Романовский муниципальный район) до 50°50' в.д. на востоке (Перелюбский муниципальный район). На западе она граничит с Воронежской и Тамбовской областями, на севере – с Пензенской, Ульяновской и Самарской областями, на крайнем востоке – с Оренбургской областью, на юго-западе и юге – с Волгоградской областью. На юге и юго-востоке Саратовская область соседствует с республикой Казахстан.

В соответствии с административным делением, Саратовская область включает 38 муниципальных районов, из которых 20 районов приурочено к правобережной части области (площадь – 46948,4 км²), а 18 районов – к заволжской части (площадь – 54251,6 км²). Областной центр – город Саратов – размещается на правом берегу Волги в пределах Приволжской возвышенности. На территории области находятся также 2 больших города (Балаково, Энгельс), два средних города (Балашов, Вольск) и 13 малых городов (Аткарск, Маркс, Петровск, Пугачёв, Ртищево и др.) [3, 12].

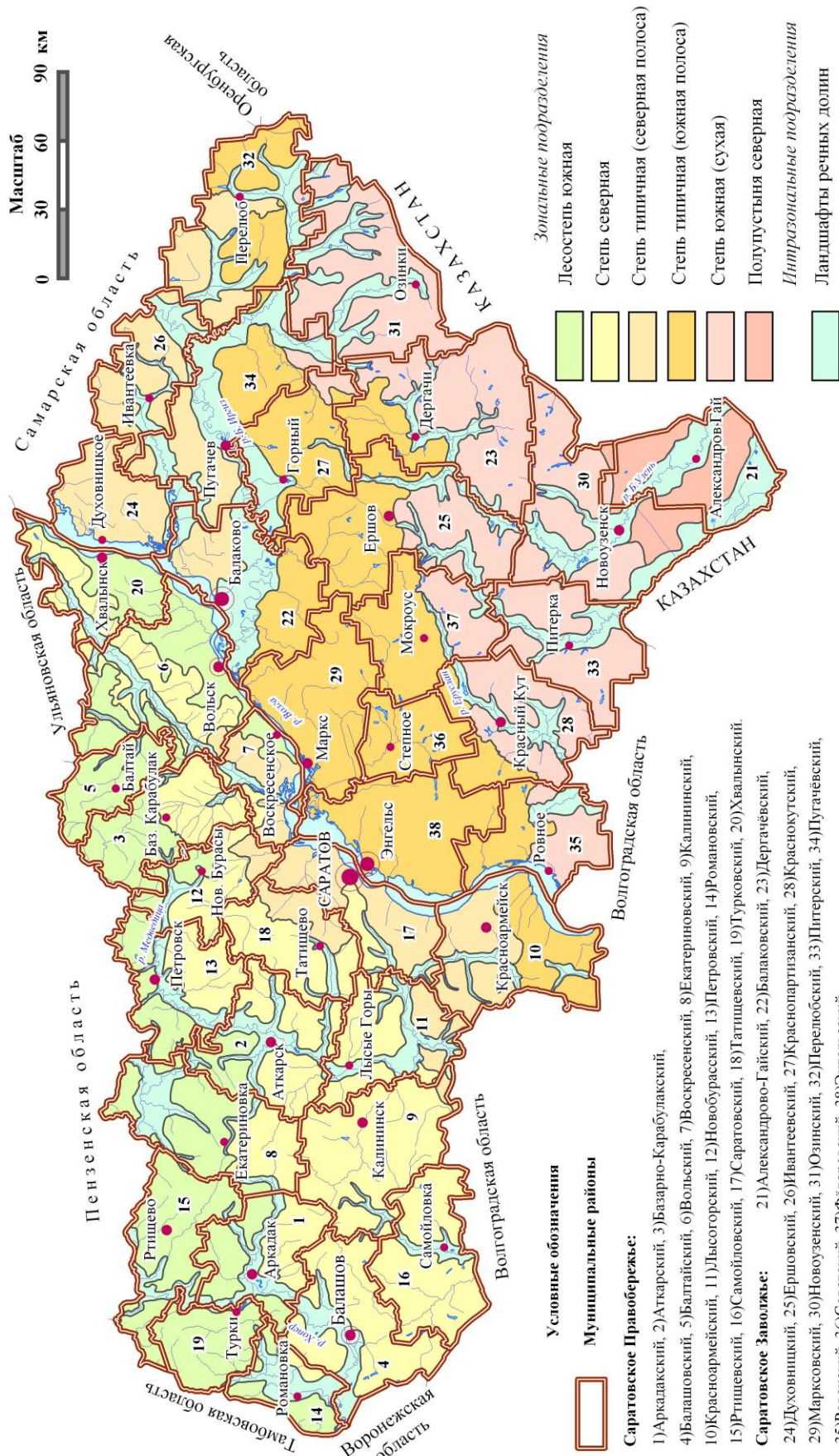
Саратовская область размещается на крайнем юго-востоке Восточно-Европейской равнины. К мезоформам рельефа, частично входящим в пределы области, относятся Окско-Донская равнина, Приволжская возвышенность, Низкая Сыртовая равнина, возвышенность Общий Сырт и Прикаспийская низменность. Рассматриваемая территория характеризуется лесостепными, степными и полупустынными ландшафтами. Лесостепь занимает 29,1% от площади Саратовского Правобережья, северная степь – 39,6%, типичная степь – 13,4%, интразональные ландшафты рек – 17,9%. В Саратовском Заволжье на долю типичной степи приходится 45,2%, на южную степь – 28,8%, на полупустыню – 3,6%, на интразональные ландшафты рек – 22,4%.

Согласно А.Г. Исаченко, сущность ландшафтно-географического (геосистемного) метода «... состоит в использовании ландшафтной структуры территории в качестве каркаса для изучения пространственных закономерностей в природно-общественных отношениях, а конкретных ландшафтов, точнее геосистем всех уровней, – в качестве операционных территориальных единиц (ОТЕ)» [1, с. 21]. Дополнительно уточняется, что если исследования охватывают всю территорию России, то на карте ландшафтного районирования желательно в качестве ОТЕ иметь провинции и подпровинции [1, с. 22]. Если рассматриваются отдельные субъекты Российской Федерации, то на ландшафтной карте необходимо отображать «... низовые ландшафтные районы (т.е. ландшафты в узком таксономическом значении)» [1, с. 22].

Карты ландшафтного районирования в разные годы составлялись для территории Саратовской области [8, 51], для Саратовского Правобережья [3, 4] и Саратовского Заволжья [3, 5, 7, 10 и др.], для отдельных природных территорий Саратовской области [3, 5, 6, 10, 11, 14 и др.]. Сотрудники географического факультета СГУ карты ландшафтного районирования создавали и при подготовке схем территориального планирования муниципальных районов Саратовской области (2007-2012 гг.) по заданию государственного унитарного проектного предприятия «Институт Саратов-гражданпроект» [15-50].

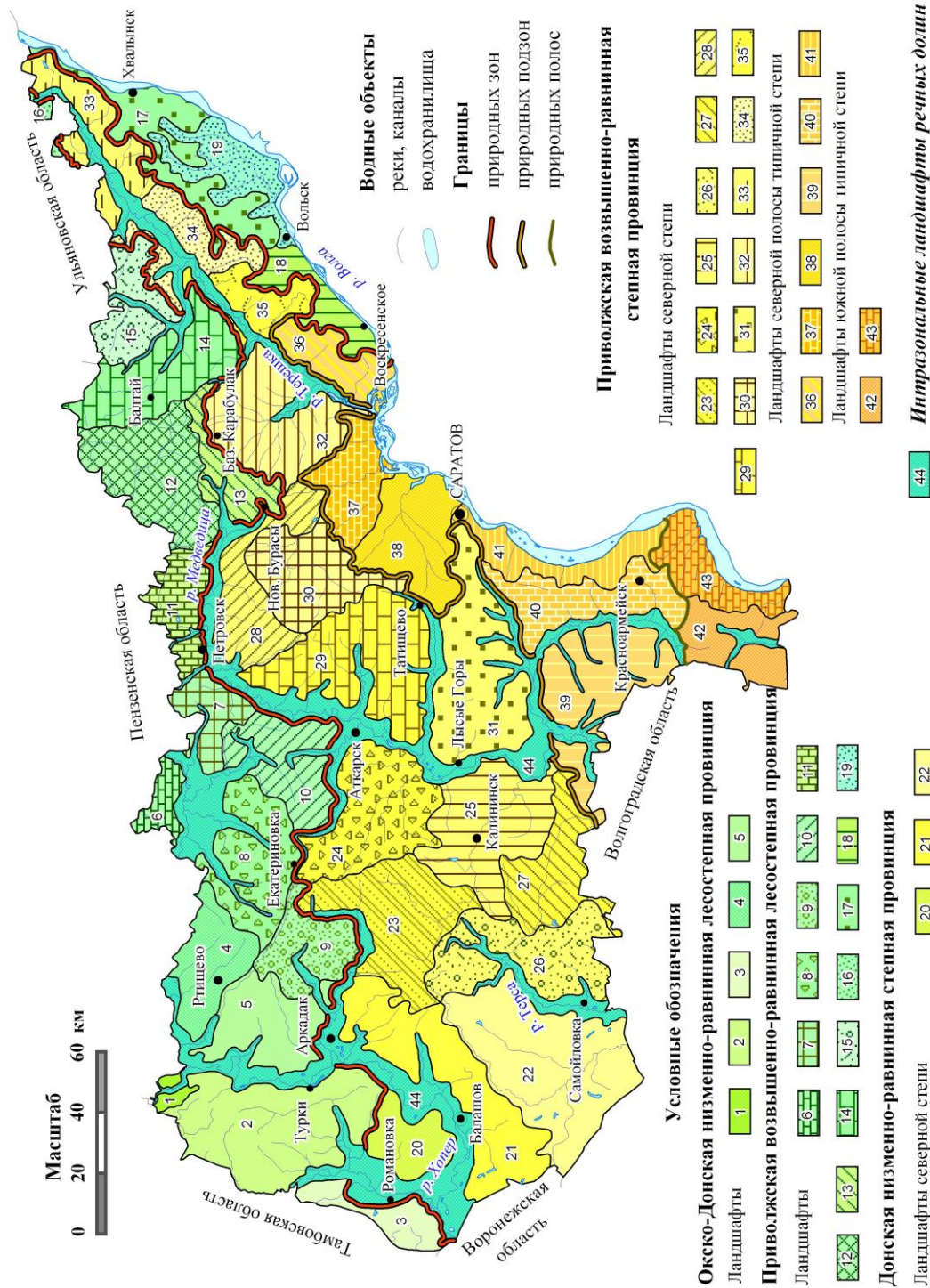
В качестве основы для карт ландшафтного районирования Саратовского Правобережья (рис. 2.1) и Саратовского Заволжья (рис. 3.1) использовалась топографическая карта масштаба 1:200 000 [13]. Далее проводилась дифференциация этих субрегионов области на муниципальные районы. Для удобства перехода от карты муниципального района к карте субрегиона в атласе применяются единая нумерация ландшафтов (от 1 до 44 в Саратовском Правобережье и от 1 до 41 – в Саратовском Заволжье), а также единое цветовое оформление соответствующих ландшафтов. Дополнительно на картах указаны места дислокации памятников природы [9], информация о которых представлена и в 4 разделе.

1. Муниципальные районы Саратовской области [3]



2. Ландшафтная дифференциация муниципальных районов Саратовского Правобережья

2.1. Ландшафтное районирование Саратовского Правобережья (составлено по [3, 4, 6, 13, 14])



Условные обозначения к рисунку 2.1.

Окско-Донская низменно-равнинная лесостепная провинция	
<i>Южная лесостепь</i>	
Ландшафтные районы	Ландшафты
Хопёрско-Тамалинский	1. Тамалинский (0,18%*)
Карайско-Хопёрский	2. Карайско-Щербединский (3,98%)
	3. Баклушинско-Мокро-Карайский (0,94%)
Изнаир-Аркадакский	4. Изнаир-Ольшанский (1,62%)
	5. Изнаир-Кистендейский (1,94%)
Приволжская возвышенно-равнинная лесостепная провинция	
<i>Южная лесостепь</i>	
Хопёрско-Сердобский	6. Сердобский (0,51%)
	7. Абодимский (0,93%)
Аткарско-Сердобский	8. Еланко-Альшанский (2,22%)
	9. Верхне-Аркадакский (1,42%)
	10. Лаверзинско-Бакуркинский (1,85%)
Алай-Узинский	11. Вершаутско-Таузский (1,18%)
	12. Верхне-Узинский (2,77%)
	13. Карабулакско-Верхне-Медведицкий (1,09%)
	14. Алайско-Казанлинский (2,40%)
Верхне-Терешкинский	15. Донгуз-Калмантайский (1,31%)
	16. Кулаткинско-Карагужский (0,11%)
Волго-Терешкинский	17. Тёпловско-Хвалынский останцовый (2,15%)
	18. Змеёвогорский останцовый (1,06%)
	19. Терсинско-Новояблонский (1,47%)
Донская низменно-равнинная степная провинция	
<i>Северная степь</i>	
Хопёрско-Терсинский	20. Таволжанский (1,10%)
	21. Меликско-Кардаилский (3,44%)
	22. Еланский (4,50%)
Приволжская возвышенно-равнинная степная провинция	
<i>Северная степь</i>	
Аркадакско-Медведицкий	23. Верхне-Баландинский (2,94%)
	24. Белгазинский (2,78%)
	25. Ольшанско-Баландинский (2,99%)
Терсинско-Щелканский	26. Таловско-Берёзовский (2,57%)
	27. Таловско-Щелканский (1,88%)
Идолго-Медведицкий	28. Сосновско-Таволожский (1,90%)
	29. Колышлейский (3,43%)
	30. Колышлейско-Сокурский (2,17%)
Казанлинско-Карабулакский	31. Идолго-Латрыкский (3,21%)
	32. Карабулакский (2,76%)
Средне-Терешкинский	33. Лебежайско-Мазский (1,53%)
	34. Чернавско-Избалыкский (1,35%)
	35. Багайско-Нижне-Алайский (1,04%)
<i>Северная полоса типичной степи</i>	
Нижне-Терешкинский	36. Елшанско-Берёзовский (1,18%)
Чардымо-Курдюмский	37. Нижне-Чардымский (1,48%)
	38. Гусельско-Курдюмский (2,22%)
Щелканско-Карамышский	39. Копёнско-Сплавнухинский (2,54%)
Волго-Карамышский	40. Латрыкско-Карамышский (1,96%)
	41. Багаевско-Пудовкинский (1,31%)

Окончание условных обозначений к рисунку 2.1.

<i>Южная полоса типичной степи</i>	
Волго-Иловлинский	42. Верхне-Иловлинский (1,37%)
	43. Каменско-Белогорский (1,33%)
<i>Интразональные ландшафты</i>	
Долины рек	44. Ландшафты речных долин (17,89%)

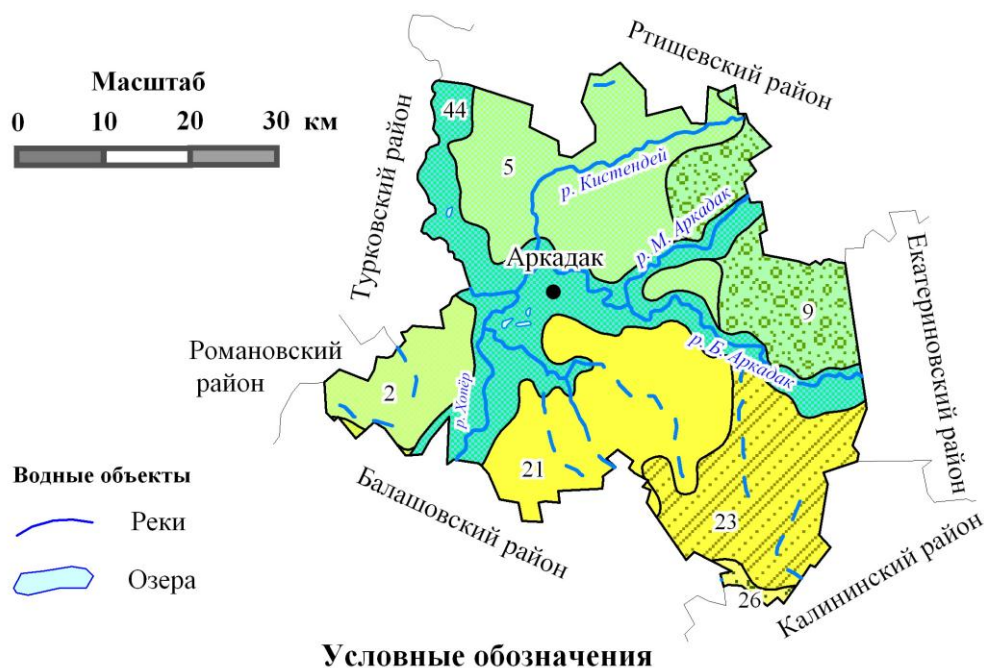
*Примечание. В скобках около названия ландшафта указана доля (в процентах) площади ландшафта от площади Саратовского Правобережья.

**Таблица 1. Дифференциация природных подразделений
на территории муниципальных районов Саратовского Правобережья**

Муниципальный район	Доля природных подразделений* от площади муниципального района, %				
	Лс	СС	СТ (сп)	СТ (юп)	ИДЛ
Аркадакский	41,49	35,19			23,32
Аткарский	19,85	56,30			23,85
Базарно-Карабулакский	55,02	41,15			3,83
Балтайский	95,28				4,72
Балашовский	0,65	77,55			21,80
Вольский	41,13	25,88	1,73		31,26
Воскресенский	16,27	12,42	49,80		21,51
Екатериновский	47,64	29,26			23,10
Калининский		93,57	2,51		3,92
Красноармейский			41,64	38,99	19,37
Лысогорский		52,43	20,52		27,05
Новобураский	25,38	50,98	14,32		9,32
Петровский	41,95	41,11			16,94
Романовский	45,27	11,39			43,34
Ртищевский	84,66	0,18			15,16
Самойловский		91,43			8,57
Саратовский		15,08	66,72		18,20
Татищевский		64,97	28,26		6,77
Турковский	92,95				7,05
Хвалынский	46,72	35,61			17,67
Саратовское Правобережье	29,13	39,59	10,69	2,70	17,89

*Примечание. Природные подразделения: Лс – лесостепь, СС – степь северная, СТ (сп) – степь типичная (северная полоса), СТ (юп) – степь типичная (южная полоса), ИДЛ – интразональные долинные ландшафты.


2.2. Ландшафтное районирование Аркадакского муниципального района (составлено по [3, 4, 13, 16])



Условные обозначения

Окско-Донская низменно-равнинная лесостепная провинция


Карайско-Хопёрский ландшафтный район



2

Карайско-Щербединский ландшафт

Изнаир-Аркадакский ландшафтный район



5

Изнаир-Кистендейский ландшафт

Приволжская возвышенно-равнинная лесостепная провинция

Аткарско-Сердобский ландшафтный район




9

Верхне-Аркадакский ландшафт

Донская низменно-равнинная степная провинция

Хопёрско-Терсинский ландшафтный район северной степи




21

Меликско-Кардаилский ландшафт

Приволжская возвышенно-равнинная степная провинция


Аркадакско-Медведицкий ландшафтный район северной степи



23

Верхне-Баландинский ландшафт

Терсинско-Щелканский ландшафтный район северной степи



26

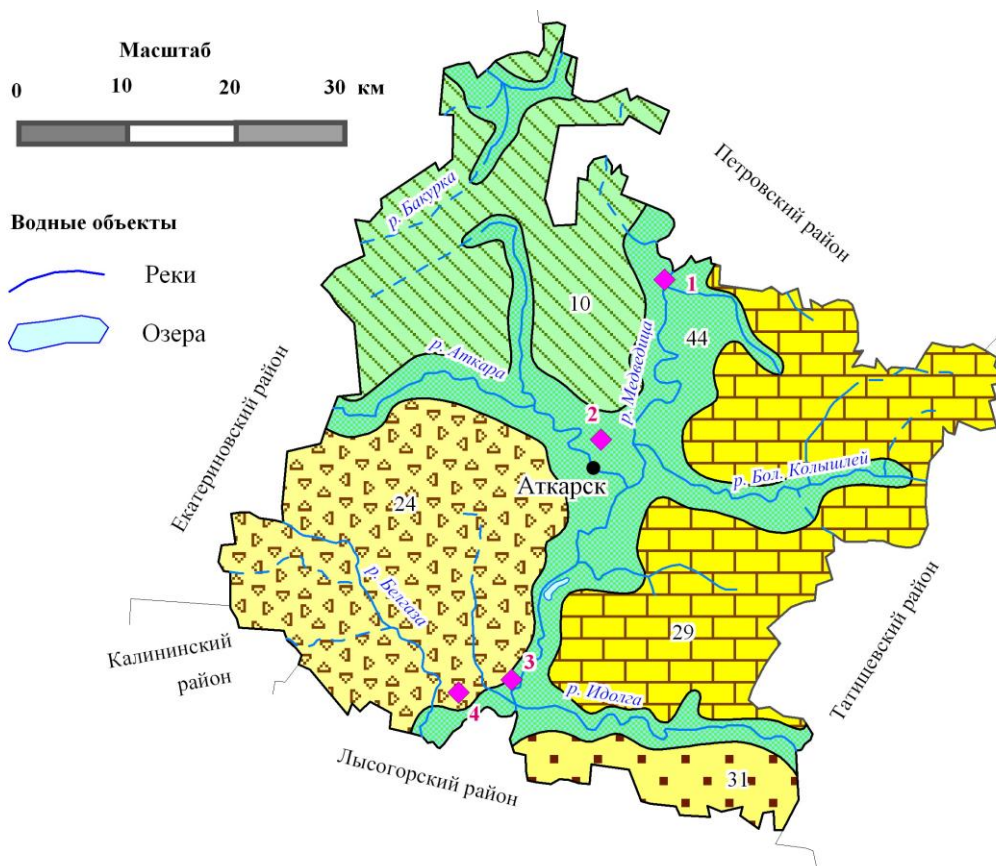
Таловско-Берёзовский ландшафт



44

Интразональные ландшафты речных долин

2.3. Ландшафтное районирование Аткарского муниципального района (составлено по [3, 4, 9, 13, 17])



Условные обозначения

Приволжская возвышенно-равнинная лесостепная провинция


Аткарско-Сердобский ландшафтный район



Лаверзинско-Бакуркинский ландшафт

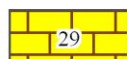
Приволжская возвышенно-равнинная степная провинция

Аркадакско-Медведицкий ландшафтный район северной степи




Белгазинский ландшафт

Идолго-Медведицкий ландшафтный район северной степи



Кольшлейский ландшафт

Идолго-Латрыкский ландшафт



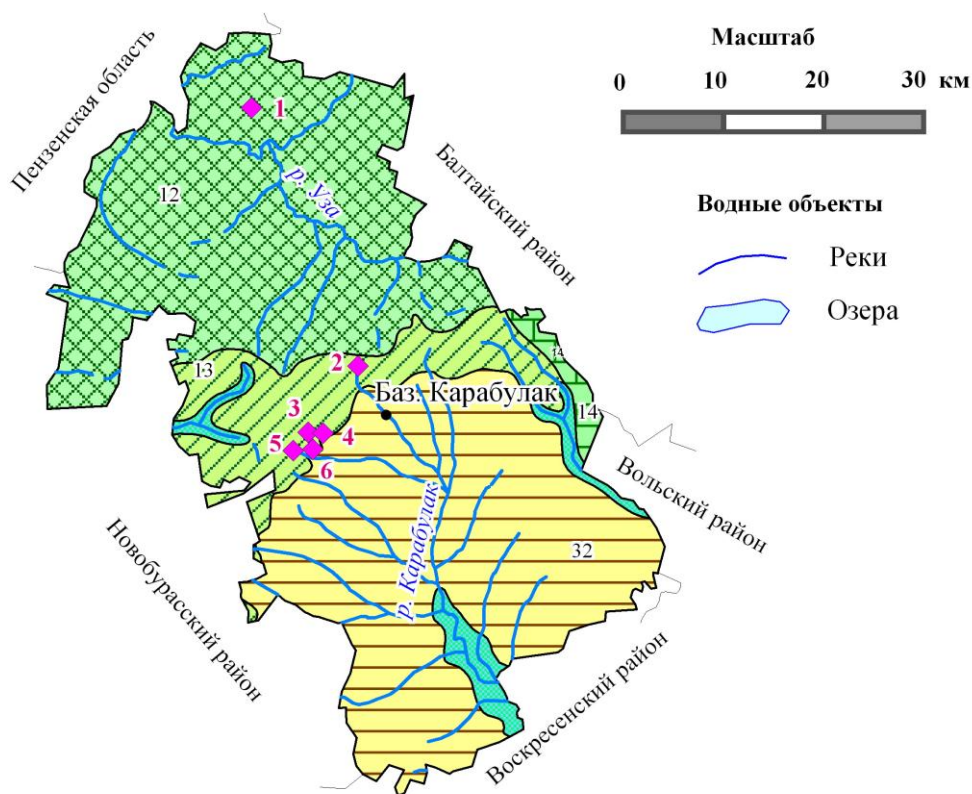
Интразональные ландшафты речных долин



Памятники природы

1. Лисичкинский приусадебный парк с прилегающей дубравой у с. Лисичкино (л-бот., и-к.).
2. Аткарский дендрарий и питомник декоративных культур (бот.).
3. Урочище "Затон" у с. Озерное (л-биол.).
4. Участок степи у с. Лопуховка (л-биол.).

2.4. Ландшафтное районирование Базарно-Карабулакского муниципального района (составлено по [3, 4, 9, 13, 18])




Условные обозначения

Приволжская возвышенно-равнинная лесостепная провинция

Алай-Узинский ландшафтный район



12 Верхне-Узинский ландшафт




13 Карабулакско-Верхне-Медведицкий ландшафт




14 Алайско-Казанлинский ландшафт

Приволжская возвышенно-равнинная степная провинция

Казанлинско-Карабулакский ландшафтный район северной степи



32 Карабулакский ландшафт



Интразональные ландшафты речных долин



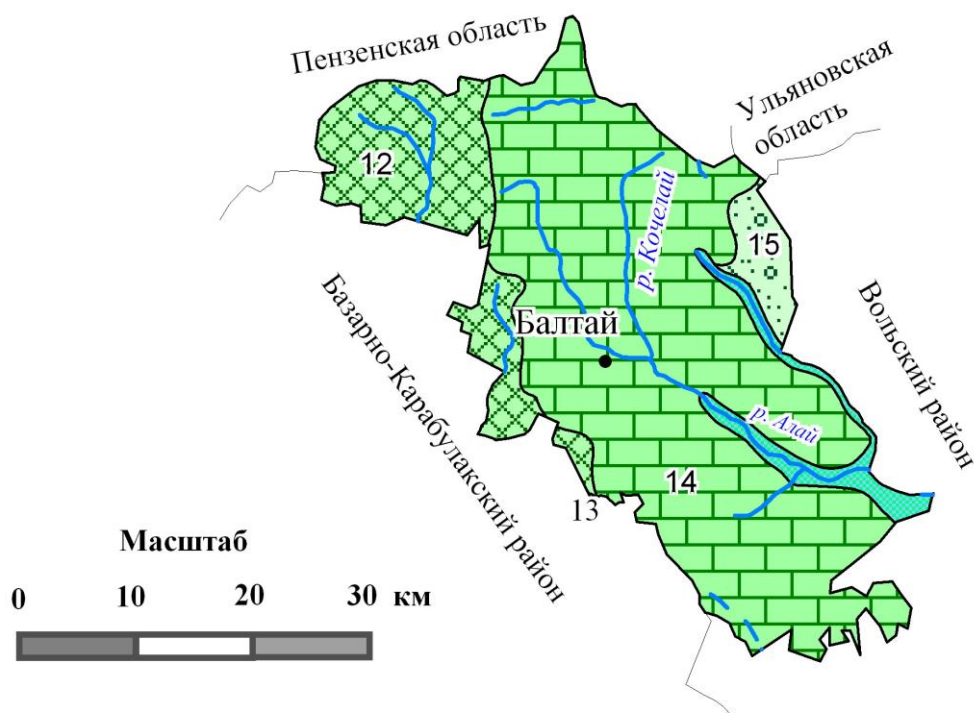
Памятники природы

1. Насаждения кедра сибирского (бот.).
2. Старовозрастные насаждения сосны (л-бот.).
3. Участок с бореальной флорой в степной зоне (л-бот.).
4. Насаждения лиственницы сибирской (бот.).
5. Родник "Серебряный" (гидр.).
6. Дендрарий им. В.Г. Дубова Базарно-Карабулакского лесхоза (бот.).

2.5. Ландшафтное районирование Балашовского муниципального района (составлено по [3, 4, 9, 13, 20])



2.6. Ландшафтное районирование Балтайского муниципального района (составлено по [3, 4, 13, 21])




Условные обозначения

Приволжская возвышенно-равнинная лесостепная провинция

Алай-Узинский лесостепной
ландшафтный район




12 Верхне-Узинский ландшафт



13 Карабулакско-Верхне-Медведицкий ландшафт



14 Алайско-Казанлинский ландшафт



15 Донгуз-Калмантайский ландшафт



44 *Интразональные ландшафты речных долин*

Водные объекты

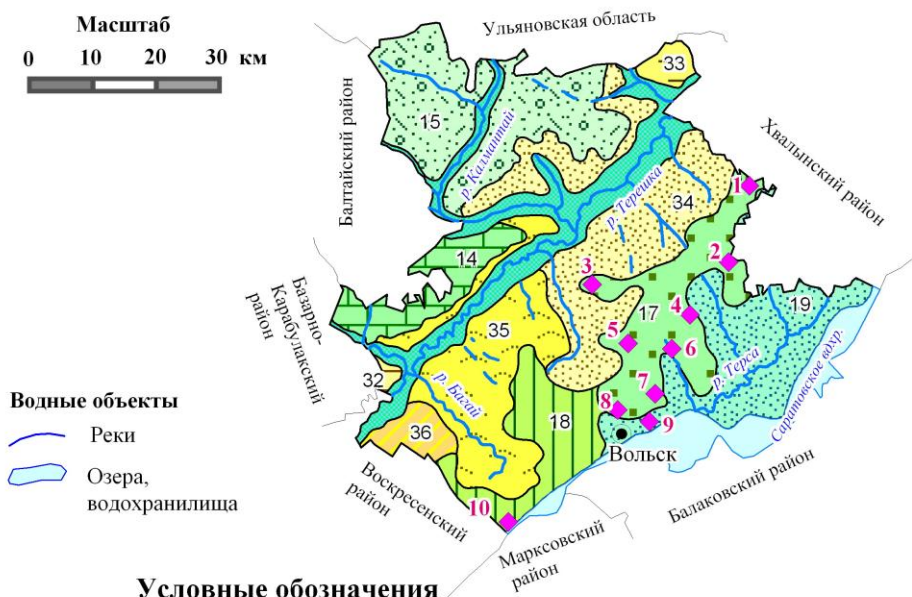


Реки



Озера

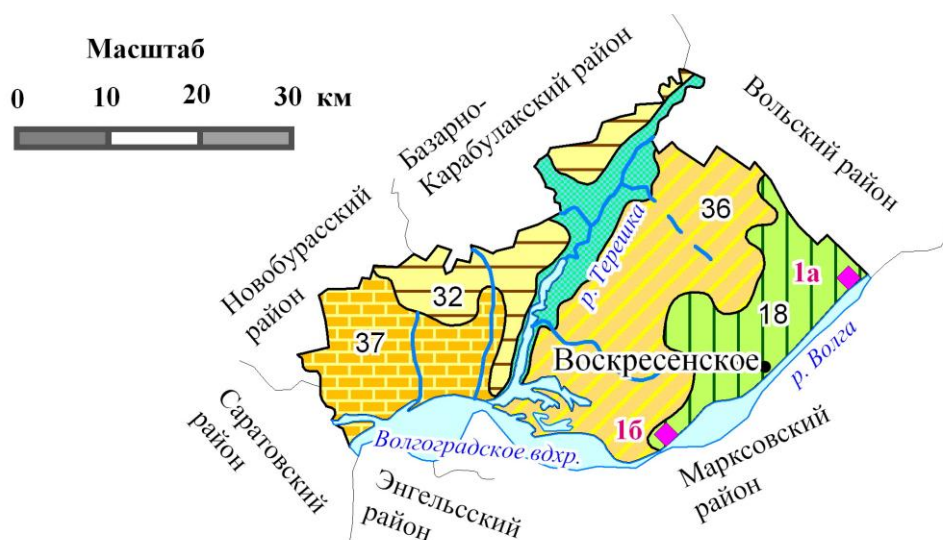
2.7. Ландшафтное районирование Вольского муниципального района (составлено по [3, 4, 9, 13, 22])



Условные обозначения

- Приволжская возвышенно-равнинная лесостепная провинция**
- Алай-Узинский ландшафтный район
- 14 Алайско-Казанлинский ландшафт
 - 15 Донгуз-Калмантайский ландшафт
- Волго-Терешкинский ландшафтный район
- 17 Тёпловско-Хвалынский останцовый ландшафт
 - 18 Змеёвогорский останцовый ландшафт
 - 19 Терсинско-Новояблонский ландшафт
- Приволжская возвышенно-равнинная степная провинция**
- Казанлинско-Карабулакский ландшафтный район северной степи
- 32 Карабулакский ландшафт
- Средне-Терешкинский ландшафтный район северной степи
- 33 Лебейско-Мазский ландшафт
 - 34 Чернавско-Избалыкский ландшафт
 - 35 Багайско-Нижне-Алайский ландшафт
- Нижне-Терешкинский ландшафтный район северной полосы типичной степи
- 36 Елшанско-Берёзовский ландшафт
- Интразональные ландшафты речных долин**
- 44
- Памятники природы**
1. Урочище "Мухин дол" (л-бот.).
 2. Урочище "Попова шишка" (л.).
 3. Урочище "Сосновый бор" (л-бот.).
 4. Урочище "Серебряков дол" (л-бот.).
 5. Самородные ямы (л., геол.).
 6. Меловые склоны с растениями кальцефилами у с. Тёпловка (л-бот.).
 7. Урочище "Гремучий дол" (л-бот.).
 8. Долина Стрелка (л-бот.).
 9. Меловые склоны с растениями кальцефилами у г. Вольска (л-бот.).
 10. Северный и часть центрального участка Змеёвых гор (л., биол.).

2.8. Ландшафтное районирование Воскресенского муниципального района (составлено по [3, 4, 9, 13, 23])



Условные обозначения Приволжская возвышенно-равнинная лесостепная провинция


Волго-Терешкинский лесостепной ландшафтный район



Змеёвогорский останцовый ландшафт


Приволжская возвышенно-равнинная степная провинция

Казанлинско-Карабулакский ландшафтный район
северной степи




Карабулакский ландшафт

Нижне-Терешкинский ландшафтный район
северной полосы типичной степи



Елшанско-Берёзовский ландшафт

Чардымо-Курдюмский ландшафтный район
северной полосы типичной степи



Нижне-Чардымский ландшафт



Интразональные ландшафты речных долин

Водные объекты



Реки



Озера, водохранилища

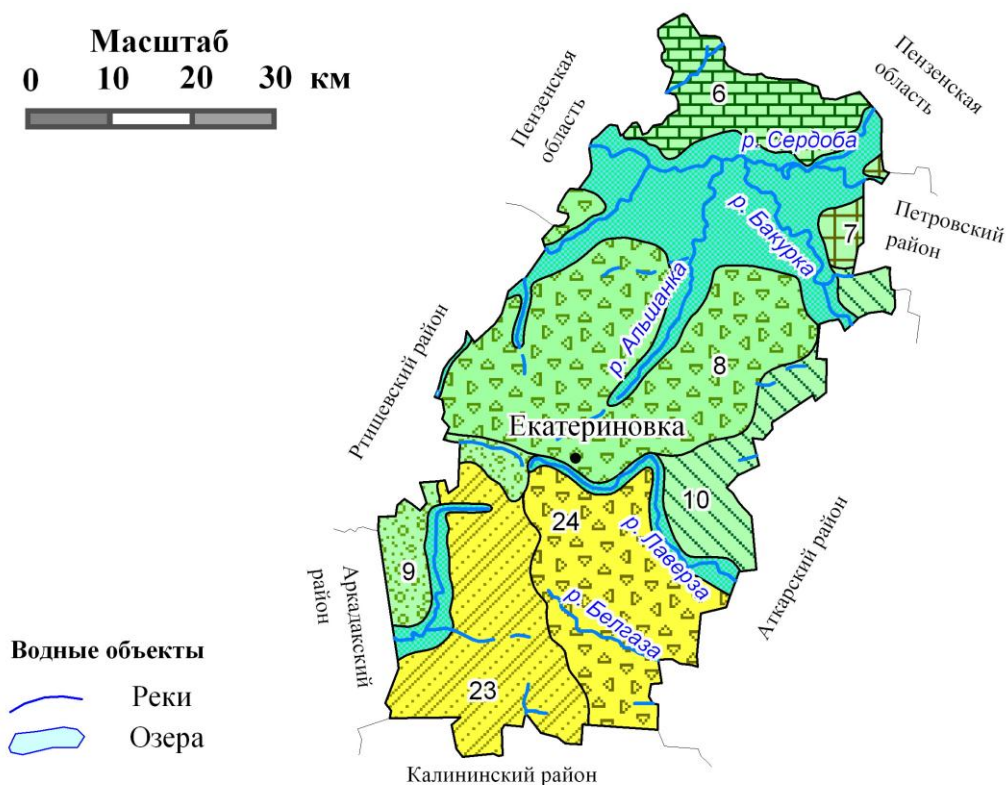


Памятники природы

1. Южный (1б) и часть центрального (1а) участка
памятника природы "Змеёвы горы" (л., биол.)

2.9. Ландшафтное районирование Екатериновского муниципального района (составлено по [3, 4, 13, 26])

Масштаб
0 10 20 30 км



Водные объекты

- Реки
- Озера

Условные обозначения

Приволжская возвышенно-равнинная лесостепная провинция

Хопёрско-Сердобский лесостепной ландшафтный район



Сердобский ландшафт



Абодимский ландшафт

Аткарско-Сердобский лесостепной ландшафтный район



Еланко-Альшанский ландшафт



Верхне-Аркадакский ландшафт



Лаверзинско-Бакуркинский ландшафт

Приволжская возвышенно-равнинная степная провинция

Аркадакско-Медведицкий ландшафтный район северной степи



Верхне-Баландинский ландшафт

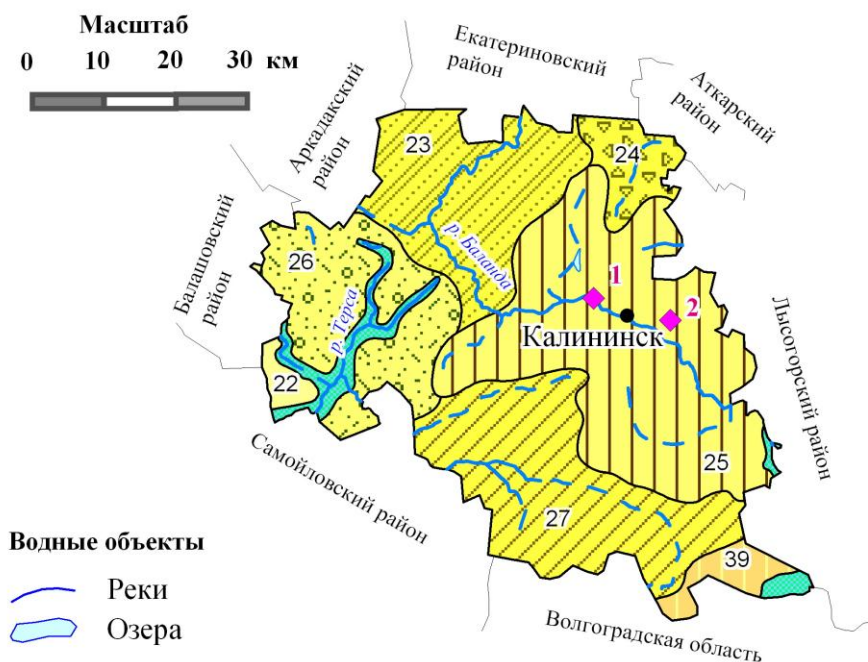


Белгазинский ландшафт



Интразональные ландшафты речных долин

2.10. Ландшафтное районирование Калининского муниципального района (составлено по [3, 4, 9, 13, 29])



Условные обозначения

Донская низменно-равнинная степная провинция

Хопёрско-Терсинский ландшафтный район северной степи

22 Еланский ландшафт

Приволжская возвышенно-равнинная степная провинция

Аркадакско-Медведицкий ландшафтный район северной степи

23 Верхне-Баландинский ландшафт

24 Белгазинский ландшафт

25 Ольшанско-Баландинский ландшафт

Терсинско-Щелканский ландшафтный район северной степи

26 Таловско-Берёзовский ландшафт

27 Таловско-Щелканский ландшафт

Щелканско-Карамышский ландшафтный район северной степи

39 Копёнско-Сплавнухинский ландшафт

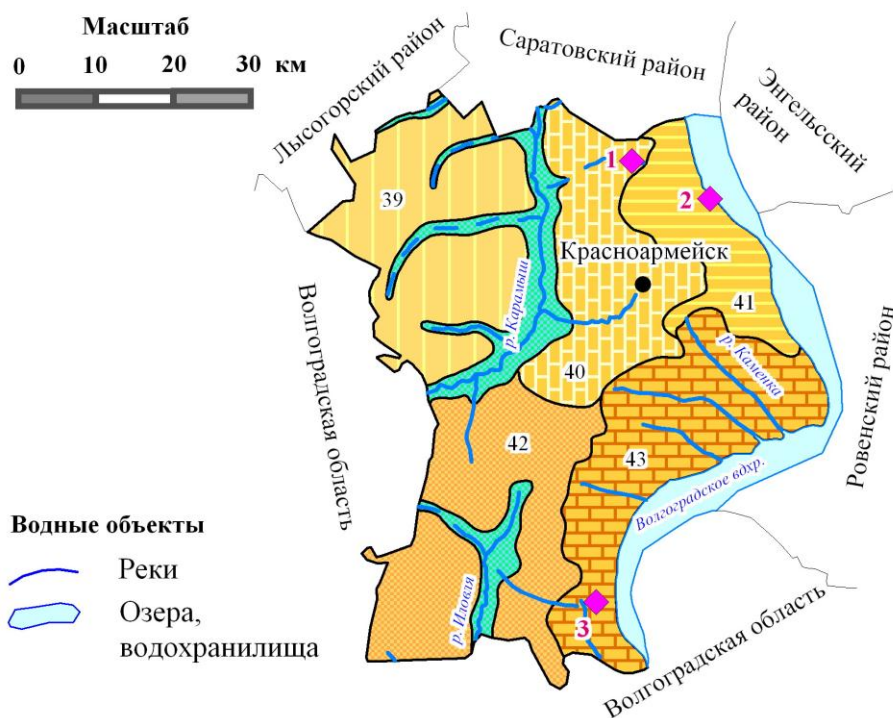
44 *Интразональные ландшафты речных долин*

◆ Памятники природы

1. Рефугиум гигрофитов в долине р. Баланда (бот.)

2. Карьер "Первомайское" (Безобразовка) (геол.)

2.11. Ландшафтное районирование Красноармейского муниципального района (составлено по [3, 4, 9, 13])



Условные обозначения

Приволжская возвышенно-равнинная степная провинция

Щелканско-Карамышский ландшафтный район
северной полосы типичной степи

 39 Копёноско-Сплавнухинский ландшафт

Волго-Карамышский ландшафтный район
северной полосы типичной степи

 40 Латрыкско-Карамышский ландшафт

 41 Багаевско-Пудовкинский ландшафт

Волго-Иловлинский ландшафтный район
южной полосы типичной степи

 42 Верхне-Иловлинский ландшафт

 43 Каменско-Белогорский ландшафт

 44 *Интразональные ландшафты речных долин*

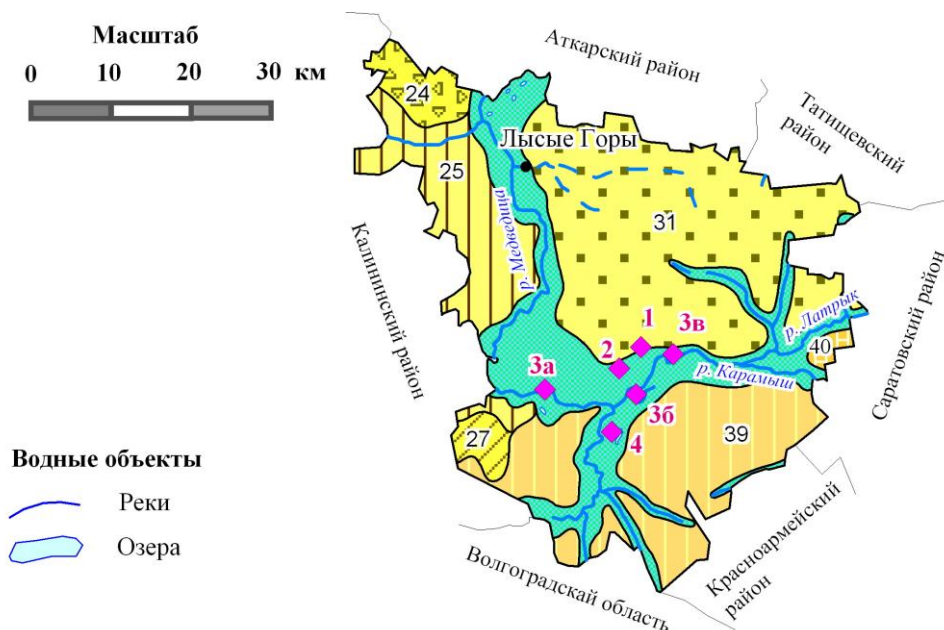
 Памятники природы

1. Родник у с. Луганское (гидр.)



2. Оползни у с. Мордово (л., бот., геол.)

3. "Нижне-Банновский" (л., биол., геол.)

2.12. Ландшафтное районирование Лысогорского муниципального района (составлено по [3, 4, 9, 13, 32])



Водные объекты

-  Реки
-  Озера

Условные обозначения

Приволжская возвышенно-равнинная степная провинция

Аркадакско-Медведицкий ландшафтный район северной степи



Белгазинский ландшафт



Ольшанско-Баландинский ландшафт

Терсинско-Щелканский ландшафтный район северной степи



Таловско-Щелканский ландшафт

Идолго-Медведицкий ландшафтный район северной степи



Идолго-Латрыкский ландшафт

Щелканско-Карамышский ландшафтный район

северной полосы типичной степи



Копённо-Сплавнухинский ландшафт

Волго-Карамышский ландшафтный район

северной полосы типичной степи



Латрыкско-Карамышский ландшафт



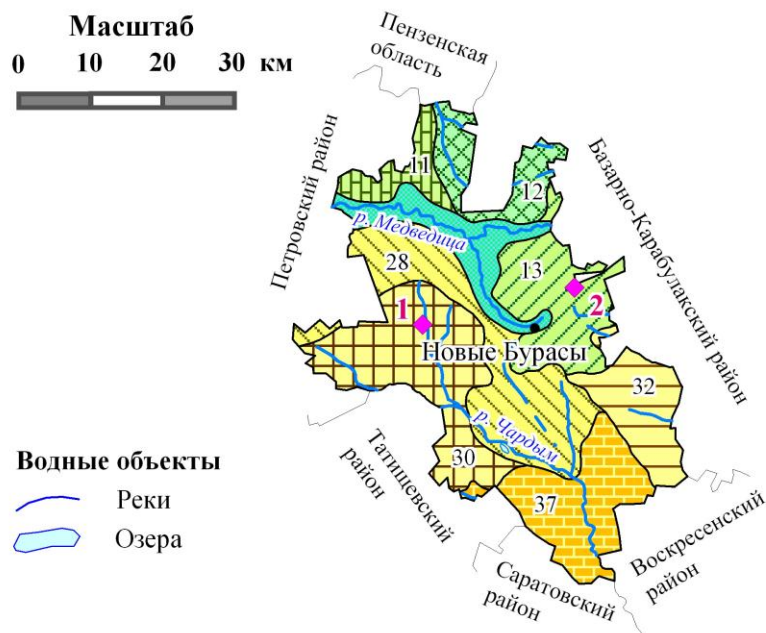
Интразональные ландшафты речных долин



Памятники природы

1. Овраг "Лисий" (геол.). 2. Дуб-великан в пос. Барсучий (бот.).
3. Старовозрастные дубравы в долинах рек Медведица (а) и Карамыш (б, в) (л.).
4. Участок поймы р. Медведица у с. Белое Озеро (л.).

2.13. Ландшафтное районирование Новобурасского муниципального района (составлено по [3, 4, 9, 13, 34])



Условные обозначения

Приволжская возвышенно-равнинная лесостепная провинция

- Алай-Узинский лесостепной ландшафтный район
- Вершаутско-Таузский ландшафт
- Верхне-Узинский ландшафт
- Карабулакско-Верхне-Медведицкий ландшафт

Приволжская возвышенно-равнинная степная провинция

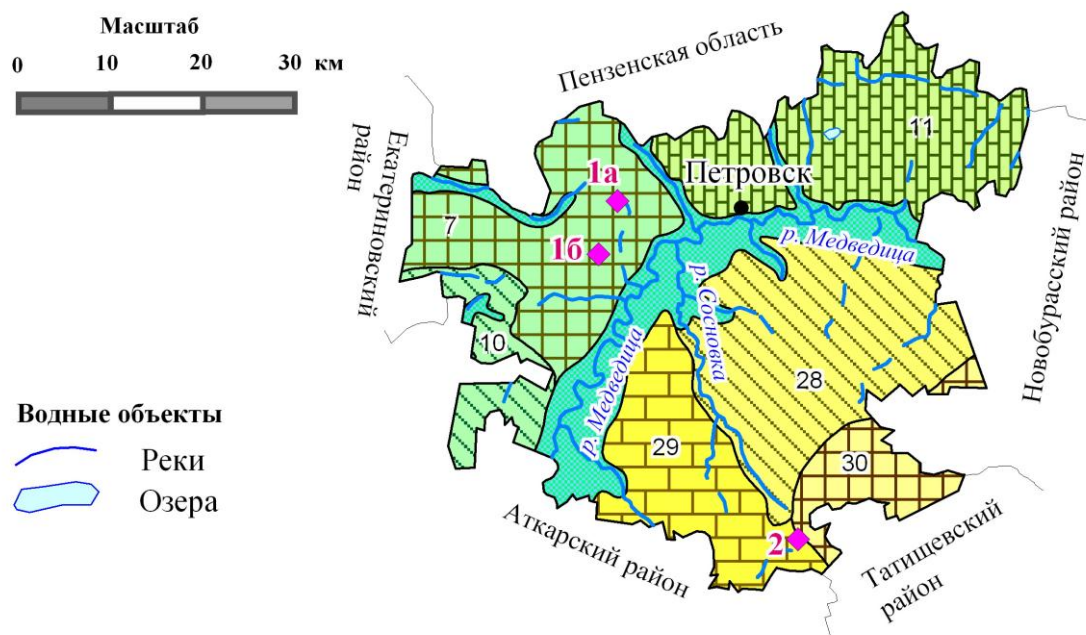
- Идолго-Медведицкий ландшафтный район северной степи
- Сосновско-Таволожский ландшафт
- Колышлейско-Сокурский ландшафт
- Казанлинско-Карабулакский ландшафтный район северной степи
- Карабулакский ландшафт
- Чардымо-Курдюмский ландшафтный район северной полосы типичной степи
- Нижне-Чардымский ландшафт
- Интразональные ландшафты речных долин*









Памятники природы

1. "Кудеярова пещера" (л., и-к.)
2. Урочище "Моховое болото" (л-бот.)







2.14. Ландшафтное районирование Петровского муниципального района (составлено по [3, 4, 9, 13, 38])



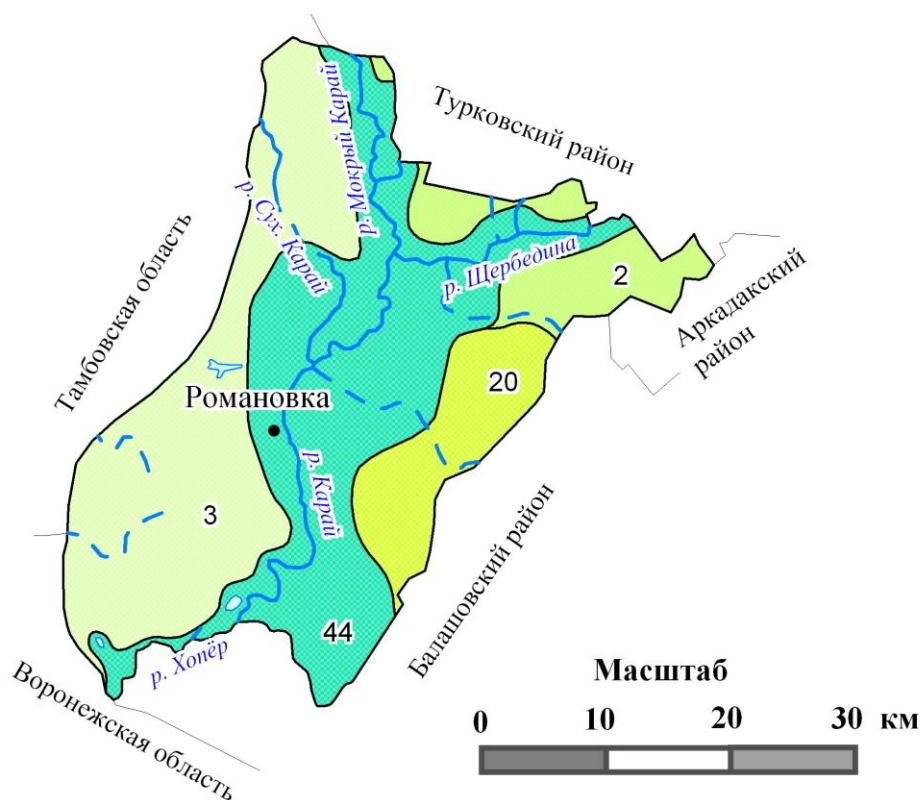
Условные обозначения Приволжская возвышенно-равнинная лесостепная провинция

-  Хопёрско-Сердобский лесостепной ландшафтный район
-  Абодимский ландшафт
-  Аткарско-Сердобский лесостепной ландшафтный район
-  Лаверзинско-Бакуркинский ландшафт
-  Алай-Узинский лесостепной ландшафтный район
-  Вершаутско-Таузский ландшафт

Приволжская возвышенно-равнинная степная провинция

-  Идолго-Медведицкий ландшафтный район северной степи
-  Сосновско-Таволожский ландшафт
-  Кольшлейский ландшафт
-  Кольшлейско-Сокурский ландшафт
-  *Интразональные ландшафты речных долин*
-  Памятники природы
 - 1(а,б).Эталон смешанных насаждений в степной зоне (л-бот.)
 - 2.Карьер "Озёрки" (геол.)

2.15. Ландшафтное районирование Романовского муниципального района (составлено по [3, 4, 13, 42])



Условные обозначения

Окско-Донская низменно-равнинная лесостепная провинция

- 2 Карайско-Хопёрский лесостепной ландшафтный район
- 3 Карайско-Щербединский ландшафт
- 3 Баклушинско-Мокро-Карайский ландшафт

Донская низменно-равнинная степная провинция

- Хопёрско-Терсинский ландшафтный район северной степи
- 20 Таволжанский ландшафт
- 44 ***Интразональные ландшафты речных долин***

Водные объекты

- Реки
- Озера

2.16. Ландшафтное районирование Ртищевского муниципального района (составлено по [3, 4, 9, 13, 43])



Окско-Донская низменно-равнинная лесостепная провинция

Хопёрско-Тамалинский ландшафтный район

- 1 Тамалинский ландшафт
- Карайско-Хопёрский ландшафтный район
- 2 Карайско-Щербединский ландшафт
- Изнаир-Аркадакский ландшафтный район
- 4 Изнаир-Ольшанский ландшафт
- 5 Изнаир-Кистендейский ландшафт

Приволжская возвышенно-равнинная лесостепная провинция

Аткарско-Сердобский ландшафтный район

- 8 Еланко-Альшанский ландшафт
- 9 Верхне-Аркадакский ландшафт

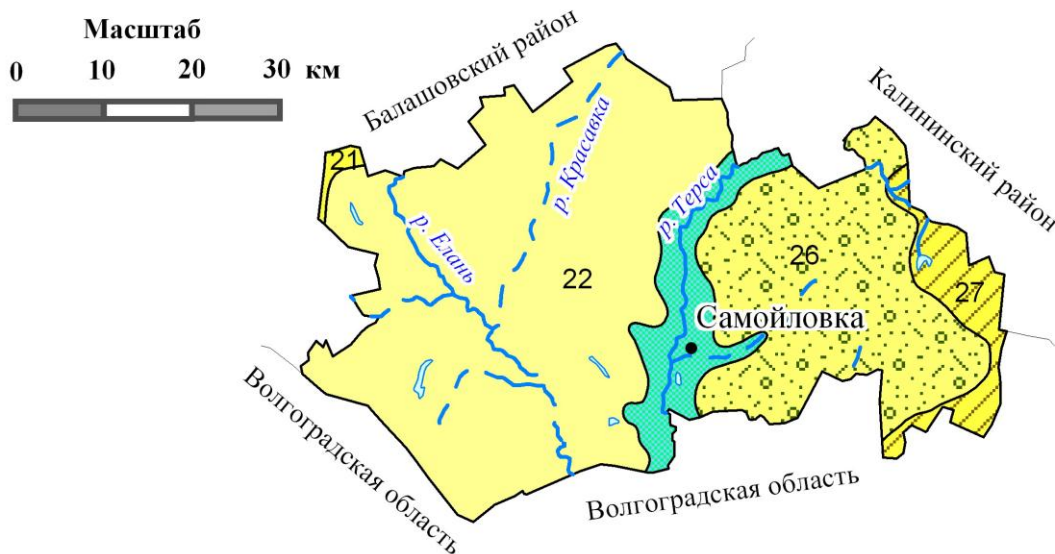
Приволжская возвышенно-равнинная степная провинция

Аркадакско-Медведицкий ландшафтный район северной степи

- 23 Верхне-Баландинский ландшафт
- 44 *Интразональные ландшафты речных долин*

- Памятники природы**
1. Владыкинский приусадебный парк (п-и.)

2.17. Ландшафтное районирование Самойловского муниципального района (составлено по [3, 4, 13, 44])



Условные обозначения

Донская низменно-равнинная степная провинция

Хопёрско-Терсинский ландшафтный район северной степи

- 21 Меликско-Кардаилский ландшафт
- 22 Еланский ландшафт

Приволжская возвышенно-равнинная степная провинция

Терсинско-Щелканский ландшафтный район северной степи

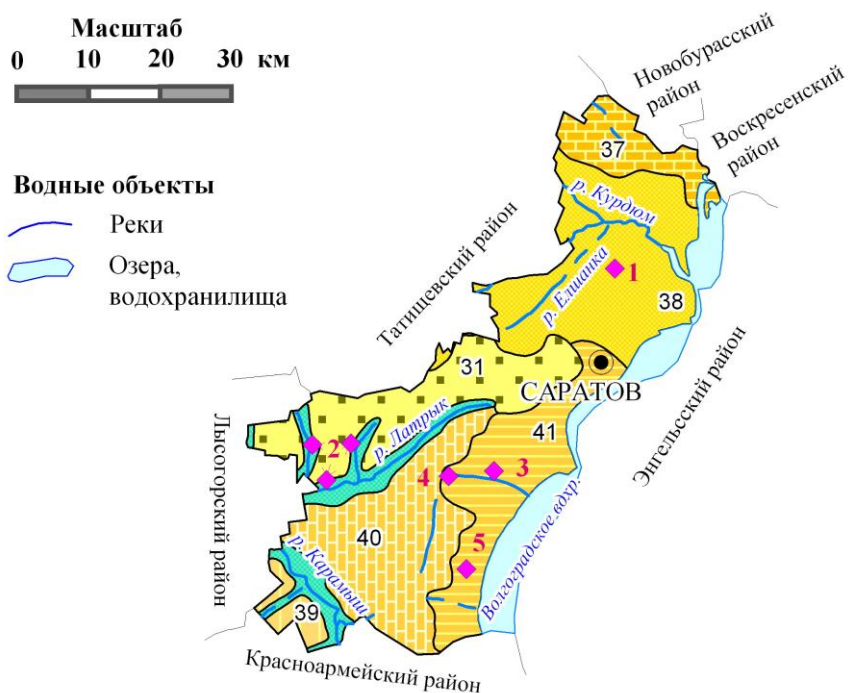
- 26 Таловско-Берёзовский ландшафт
- 27 Таловско-Щелканский ландшафт

- 44 *Интразональные ландшафты речных долин*

Водные объекты

- Реки
- Озера

2.18. Ландшафтное районирование Саратовского муниципального района (составлено по [3, 4, 9, 13, 45])

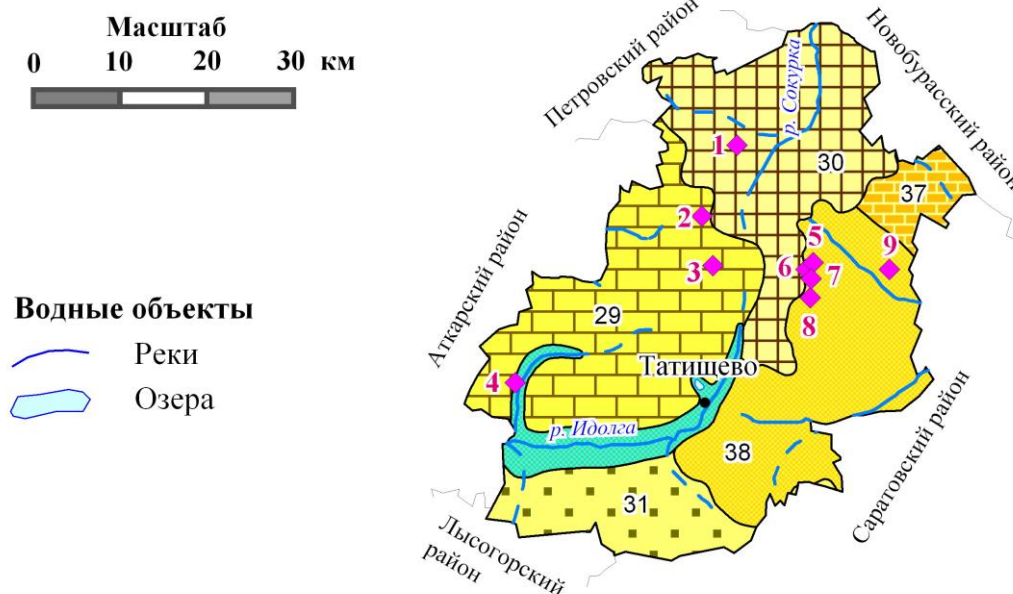


Условные обозначения

Приволжская возвышенно-равнинная степная провинция

- 31
 Идолго-Медведицкий ландшафтный район северной степи
- 31
 Идолго-Латрыкский ландшафт
- 37
 Чардымо-Курдюмский ландшафтный район северной полосы типичной степи
- 37
 Нижне-Чардымский ландшафт
- 38
 Гусельско-Курдюмский ландшафт
- 38
 Щелканско-Карамышский ландшафтный район северной полосы типичной степи
- 39
 Копёнско-Сплавнухинский ландшафт
- 39
 Волго-Карамышский ландшафтный район северной полосы типичной степи
- 40
 Латрыкско-Карамышский ландшафт
- 41
 Багаевско-Пудовкинский ландшафт
- 44
Интразональные ландшафты речных долин
- Памятники природы**
 1. Местонахождение "Дубки" (геол.)
 2. Урочище "Поповские сосняки" (л.)
 3. Урочище "Буданова гора" (л-бот., геол.)
 4. Урочище "Буркинский лес" (л-бот.)
 5. Урочище "Пудовкин Буерак" (л., геол.)

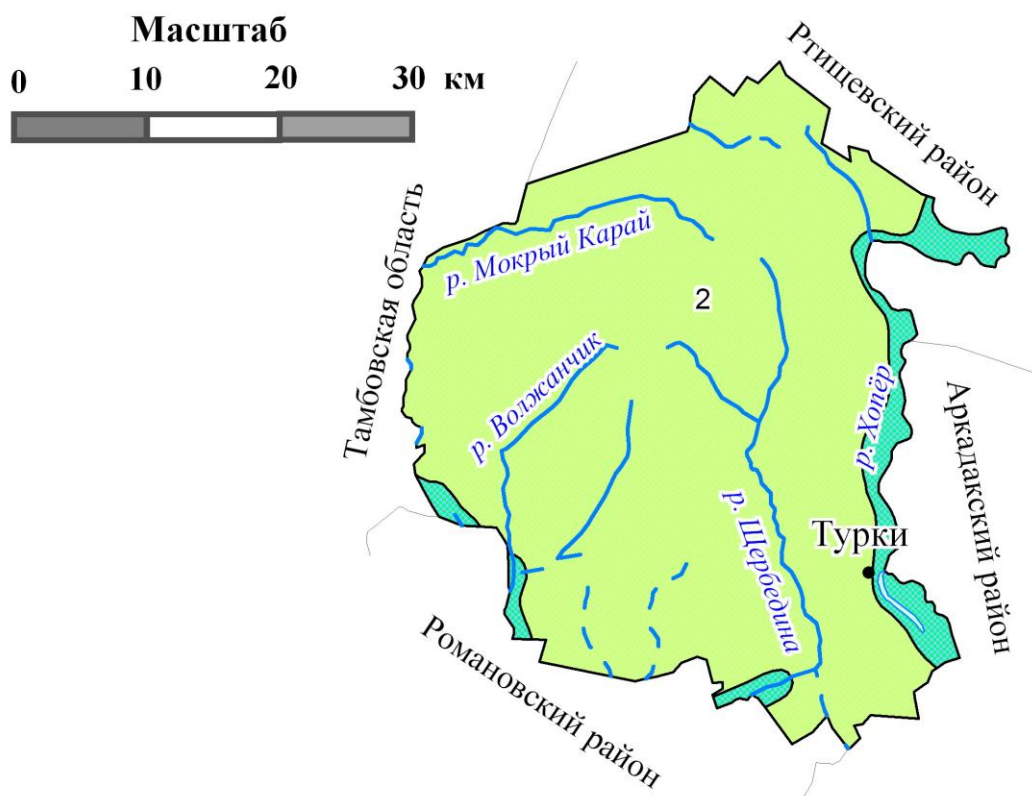
2.19. Ландшафтное районирование Татищевского муниципального района (составлено по [3, 4, 9, 13, 47])



Условные обозначения Приволжская возвышенно-равнинная степная провинция

- | | |
|--|---|
| | Идолго-Медведицкий ландшафтный район северной степи |
| | Колышлейский ландшафт |
| | Колышлейско-Сокурский ландшафт |
| | Идолго-Латрыкский ландшафт |
| | Чардымо-Курдюмский ландшафтный район северной полосы типичной степи |
| | Ниже-Чардымский ландшафт |
| | Гусельско-Курдюмский ландшафт |
| | Интразональные ландшафты речных долин |
| | Памятники природы |
| | 1. Побочинская лесная дача (л., зоол.). |
| | 2. Полчаниновский приусадебный парк (п-и.). |
| | 3. Большеивановский приусадебный парк (п-и.). |
| | 4. Карьер "Карякино" (геол.). |
| | 5. Вязовский чёрноольшатник (бот.). |
| | 6. Дендрарий Вязовского учебно-опытного лесхоза СГАУ им. Н.И.Вавилова (бот.). |
| | 7. Вязовская вековая дубрава (бот.). |
| | 8. Фрагмент приусадебного парка в с. Губаревка (п-и.). |
| | 9. Овраг "Малиновый" (геол.). |


2.20. Ландшафтное районирование Турковского муниципального района (составлено по [3, 4, 13, 48])



Условные обозначения

**Окско-Донская низменно-равнинная
лесостепная провинция**

Карайско-Хопёрский ландшафтный район



Карайско-Щербединский ландшафт



Интразональные ландшафты речных долин

Водные объекты

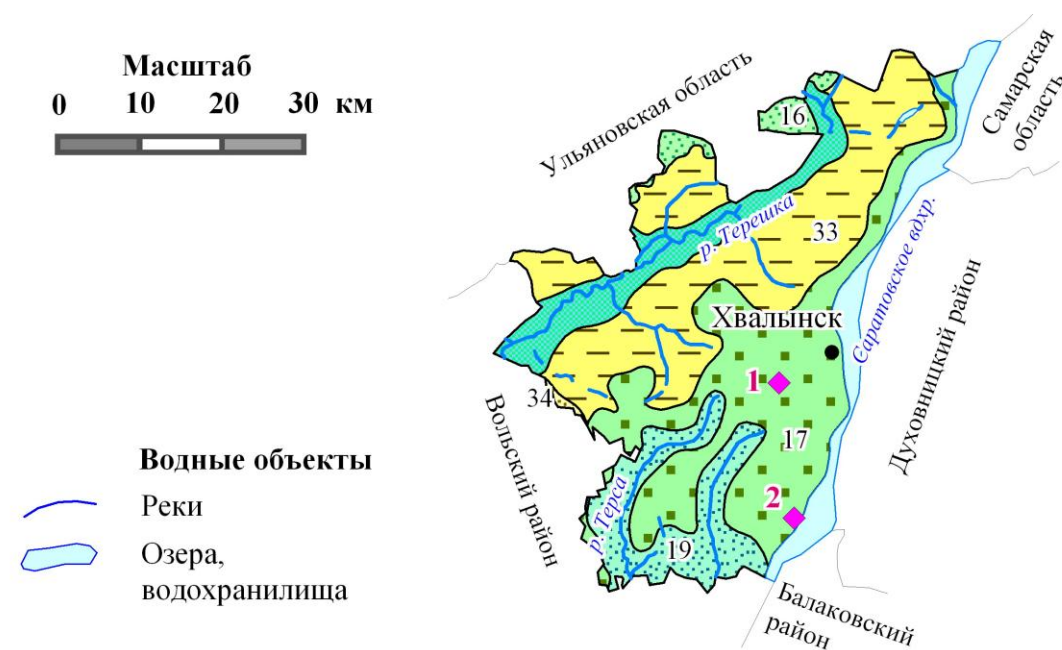


Реки



Озера

2.21. Ландшафтное районирование Хвалынского муниципального района (составлено по [3, 4, 9, 13, 50])



Условные обозначения

Приволжская возвышенно-равнинная лесостепная провинция

Верхне-Терешкинский ландшафтный район



16 Кулаткинско-Карагужский ландшафт

Волго-Терешкинский ландшафтный район



17 Тёпловско-Хвалынский останцовый ландшафт



19 Терсинско-Новояблонский ландшафт

Приволжская возвышенно-равнинная степная провинция

Средне-Терешкинский ландшафтный район северной степи



33 Лебежайско-Мазский ландшафт



34 Чернавско-Избалыкский ландшафт



44 *Интразональные ландшафты речных долин*



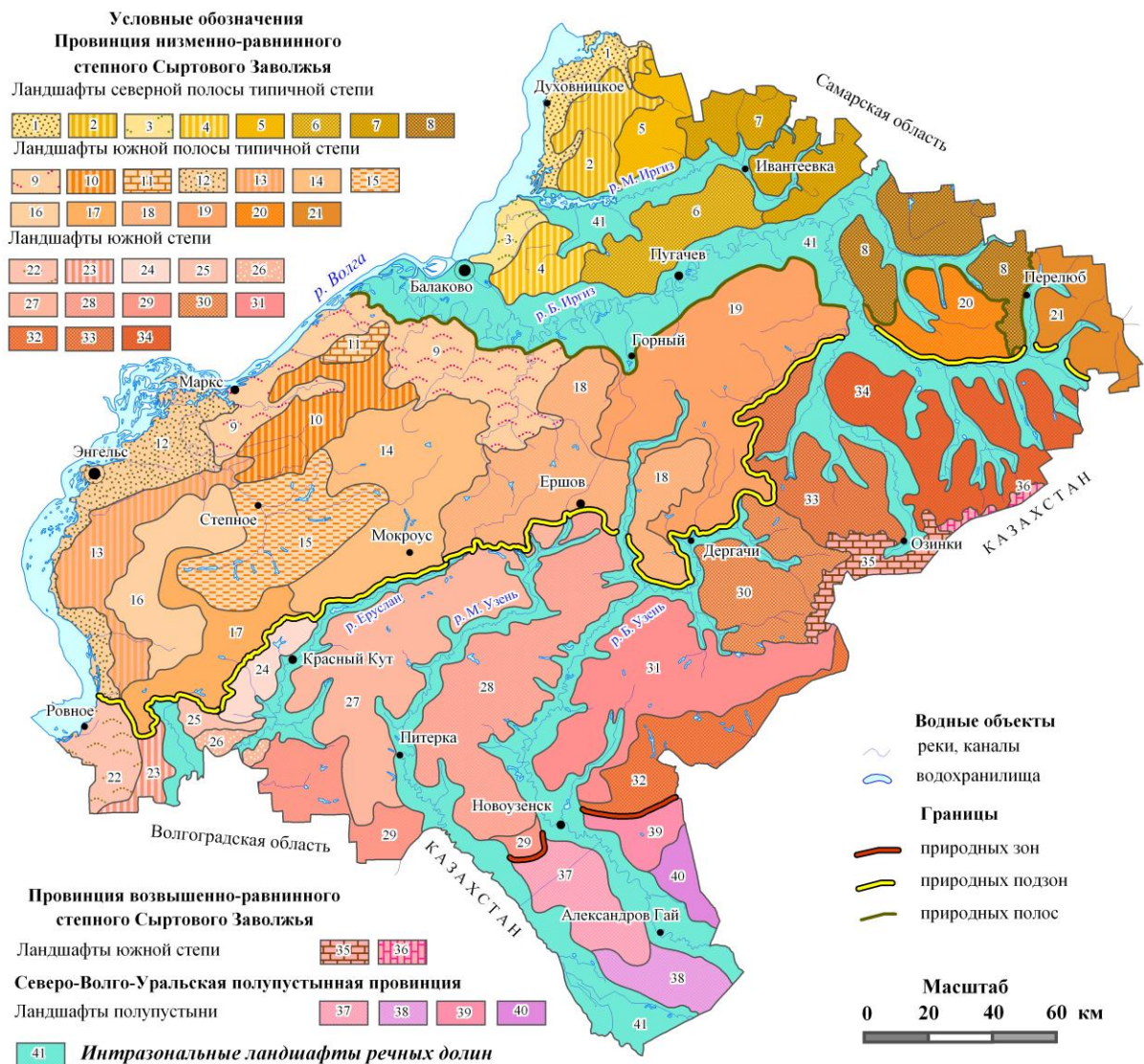
Особо охраняемые природные территории

1. Национальный парк "Хвалынский"

2. ПП "Приусадебный парк Воронцовых-Дашковых" (п-и.)

3. Ландшафтная дифференциация муниципальных районов Саратовского Заволжья

3.1. Ландшафтное районирование Саратовского Заволжья (составлено по [3, 5, 7, 10, 13])



Условные обозначения к рисунку 3.1.

Провинция низменно-равнинного степного Сыртового Заволжья	
<i>Северная полоса типичной степи</i>	
Ландшафтные районы	Ландшафты
Волжский террасовый северный	1. Стерехский нижнетеррасовый (0,90%)
	2. Стерехский останцово-террасовый (1,31%)
	3. Иргизский нижнетеррасовый (0,43%)
	4. Иргизский останцово-террасовый (0,82%)
Мало-Иргизский	5. Верхне-Стерехский (1,06%)
	6. Краснореченский (1,81%)
	7. Чернавский (2,23%)
Сестра-Камеликский	8. Сестра-Тёпловский (2,42%)
<i>Южная полоса типичной степи</i>	
Волжский террасовый центральный	9. Маянго-Кушумский нижнетеррасовый (3,85%)
	10. Маянго-Кушумский верхнетеррасовый (1,81%)
	11. Трех-Марский останцовый (0,29%)
	12. Караманско-Тарлыкский нижнетеррасовый (2,24%)
	13. Караманско-Тарлыкский верхнетеррасовый (1,98%)
Караманский	14. Еруслано-Караманский (4,06%)
	15. Нахойский (2,79%)
	16. Тарлыкский (2,01%)
	17. Верхне-Гашонский (1,86%)
Верхне-Узенский	18. Кушумско-Узенский (4,56%)
	19. Сакма-Малочалыклинский (5,82%)
Таловско-Камеликский	20. Камеликско-Смородинский (1,42%)
	21. Каменско-Таловский (1,55%)
<i>Южная (сухая) степь</i>	
Волжский террасовый южный	22. Волжско-Бизюкский нижнетеррасовый (0,95%)
	23. Волжско-Бизюкский верхнетеррасовый (0,42%)
Еруслано-Бизюкский	24. Гашон-Ерусланский (0,75%)
	25. Бизюкский (0,28%)
	26. Салтовско-Дьяковский (0,26%)
Еруслано-Узенский	27. Еруслано-Малоузенский (4,52%)
	28. Средне-Узенский (4,67%)
	29. Солянский (1,81%)
Больше-Узенский	30. Сафаровско-Алтатинский (2,40%)
	31. Алтата-Чертанлинский (4,12%)
	32. Горьковско-Дюринский (1,91%)
Чалыклинский	33. Жадовско-Жестянский (2,26%)
	34. Камышлакский (3,39%)
Провинция возвышенно-равнинного степного Сыртового Заволжья	
<i>Южная (сухая) степь</i>	
Синегорский сыртовый	35. Чижинско-Чалыклинский останцовый (0,88%)
	36. Верхне-Деркульский (0,15%)
Северо-Волго-Уральская полупустынная провинция	
<i>Северная полупустыня</i>	
Приузенский	37. Межузенский (1,53%)
	38. Багырдайско-Большеузенский (0,96%)
	39. Узенско-Дюринский (0,65%)
	40. Узенско-Большелиманский (0,51%)

Окончание условных обозначений к рисунку 3.1.

Интразональные ландшафты	
Долины рек	41. Ландшафты речных долин (22,36%)

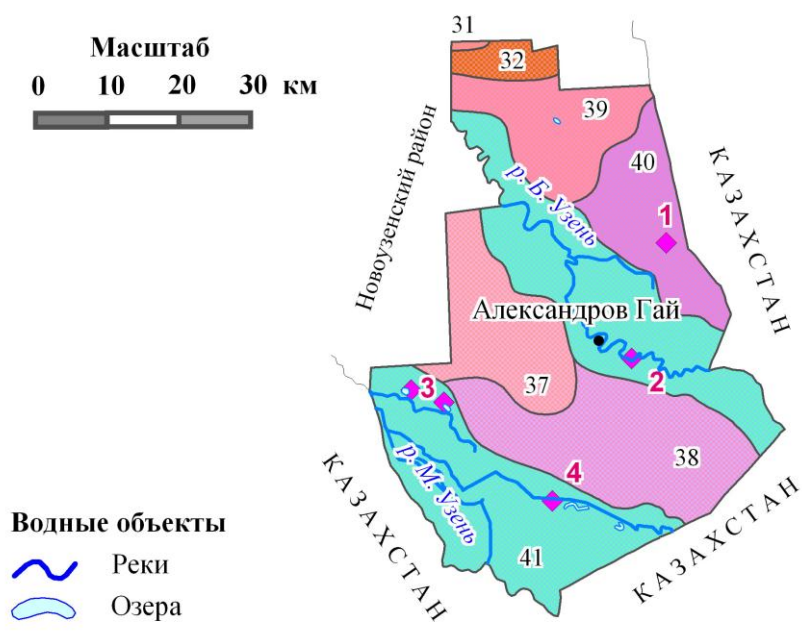
*Примечание. В скобках около названия ландшафта указана доля (в процентах) площади ландшафта от площади Саратовского Заволжья.

Таблица 2. Дифференциация природных подразделений на территории муниципальных районов Саратовского Заволжья

Муниципальный район	Доля природных подразделений* от площади муниципального района, %				
	СТ (сп)	СТ (юп)	СЮ	ПП	ИДЛ
Александрово-Гайский			2,78	52,48	44,74
Балаковский	20,91	36,11			42,98
Дергачёвский		19,08	69,13		11,79
Духовницкий	80,53				19,47
Ершовский		53,69	30,68		15,63
Ивантеевский	72,91				27,09
Краснокутский		24,22	59,04		16,74
Краснопартизанский		67,97	8,01		24,02
Марксовский		96,38			3,62
Новоузенский			57,66	14,48	27,86
Озинский			72,79		27,21
Перелюбский	31,07	41,96	3,51		23,46
Питерский			77,97		22,03
Пугачёвский	26,20	26,50	6,11		41,19
Ровенский		39,81	40,02		20,17
Советский		99,81	0,19		
Фёдоровский		61,84	31,89		6,27
Энгельсский		86,57			13,43
Саратовское Заволжье	10,98	34,24	28,77	3,65	22,36

*Примечание. Природные подразделения: СТ (сп) – степь типичная (северная полоса), СТ (юп) – степь типичная (южная полоса), СЮ – степь южная, ПП – полупустыня, ИДЛ – интразональные долинные ландшафты.

3.2. Ландшафтное районирование Александрово-Гайского муниципального района (составлено по [3, 5, 9, 10, 13, 15])



Водные объекты
 Реки
 Озера

Условные обозначения
Провинция низменно-равнинного степного Сыртового Заволжья

Больше-Узенский ландшафтный район южной степи

- 31 Алтата-Чертанлинский ландшафт
- 32 Горьковско-Дюринский ландшафт

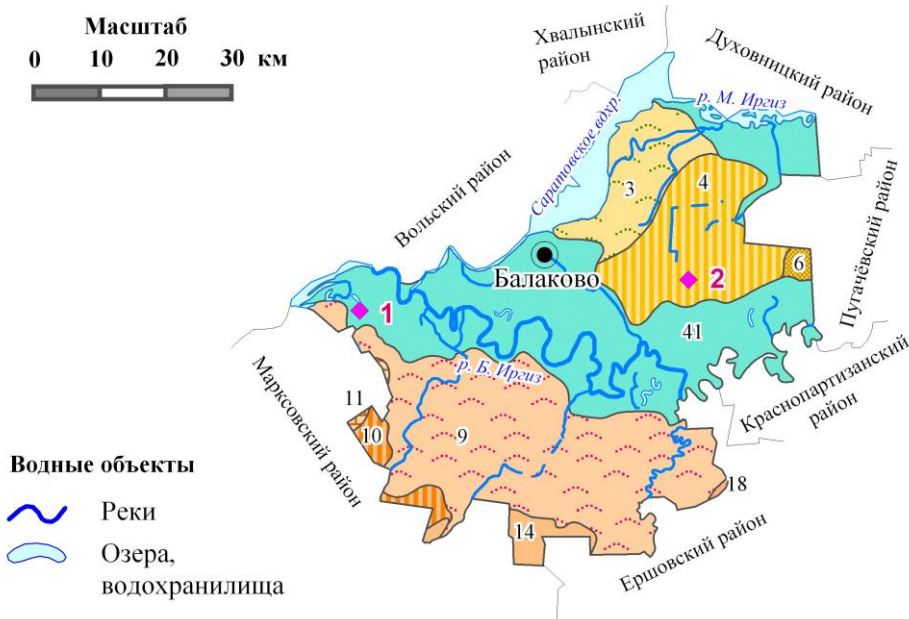
Северо-Волго-Уральская полупустынная провинция

Приузенский ландшафтный район



- 37 Межузенский ландшафт
- 38 Багырдайско-Большеузенский ландшафт
- 39 Узенско-Дюринский ландшафт
- 40 Узенско-Большелиманский ландшафт
- 41 *Интразональные ландшафты речных долин*

- Памятники природы**
 1. Ляляевская комплексная полупустыня
 2. Александрово-Гайские культюки
 3. Лиманы Глубокий, Крутой
 4. Финайкинская тюльпанная степь











3.3. Ландшафтное районирование Балаковского муниципального района (составлено по [3, 5, 10, 13, 19])



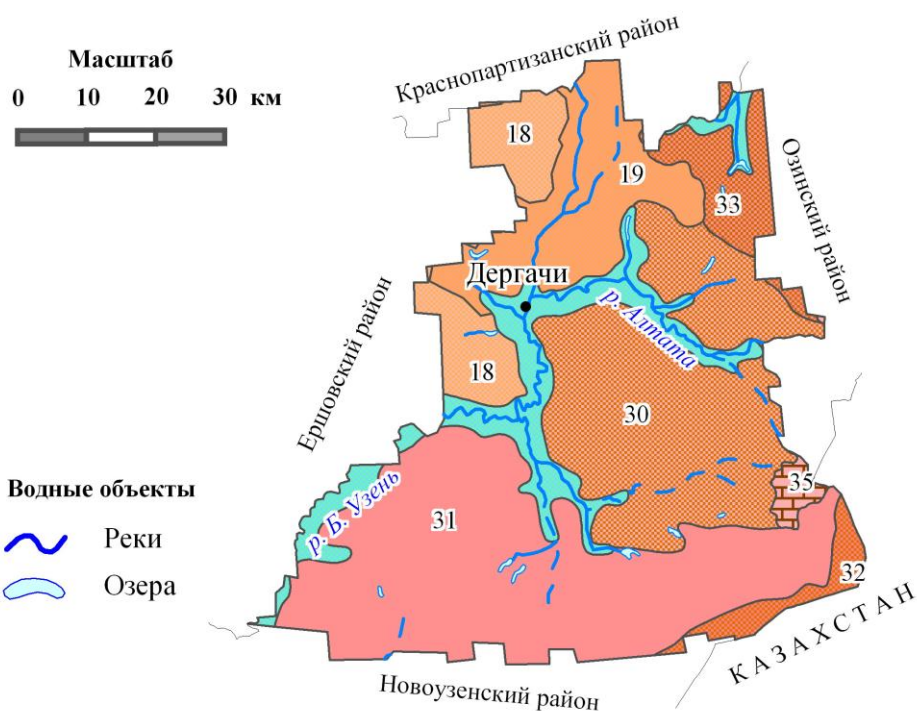
Водные объекты

 Реки
 Озера, водохранилища

Условные обозначения Провинция низменно-равнинного степного Сыртового Заволжья

- Волжский террасовый северный ландшафтный район
северной полосы типичной степи
-  3 Иргизский нижнетеррасовый ландшафт
-  4 Иргизский останцово-террасовый ландшафт
 Мало-Иргизский ландшафтный район
 северной полосы типичной степи
-  6 Краснореченский ландшафт
 Волжский террасовый центральный ландшафтный район
 южной полосы типичной степи
-  9 Маянго-Кушумский нижнетеррасовый ландшафт
-  10 Маянго-Кушумский верхнетеррасовый ландшафт
-  11 Трёх-Марский останцовый ландшафт
 Караманский ландшафтный район
 южной полосы типичной степи
-  14 Еруслано-Караманский ландшафт
 Верхне-Узенский ландшафтный район
 южной полосы типичной степи
-  18 Кушумско-Узенский ландшафт
-  41 *Интразональные ландшафты речных долин*
-  **Памятники природы**
1. Сосновые насаждения у с. Плеханы
 2. Грачёвская лесная дача

3.4. Ландшафтное районирование Дергачёвского муниципального района (составлено по [3, 5, 10, 13, 24])



Условные обозначения

Провинция низменно-равнинного степного Сыртового Заволжья

Верхне-Узенский ландшафтный район

южной полосы типичной степи



18 Кушумско-Узенский ландшафт



19 Сакма-Малочалыклинский ландшафт

Больше-Узенский ландшафтный район южной степи



30 Сафаровско-Алтатинский ландшафт



31 Алтата-Чертанлинский ландшафт



32 Горьковско-Дюринский ландшафт

Чалыклинский ландшафтный район южной степи



33 Жадовско-Жестянский ландшафт

Провинция возвышенно-равнинного степного Сыртового Заволжья

Синегорский сыртовый ландшафтный район южной степи

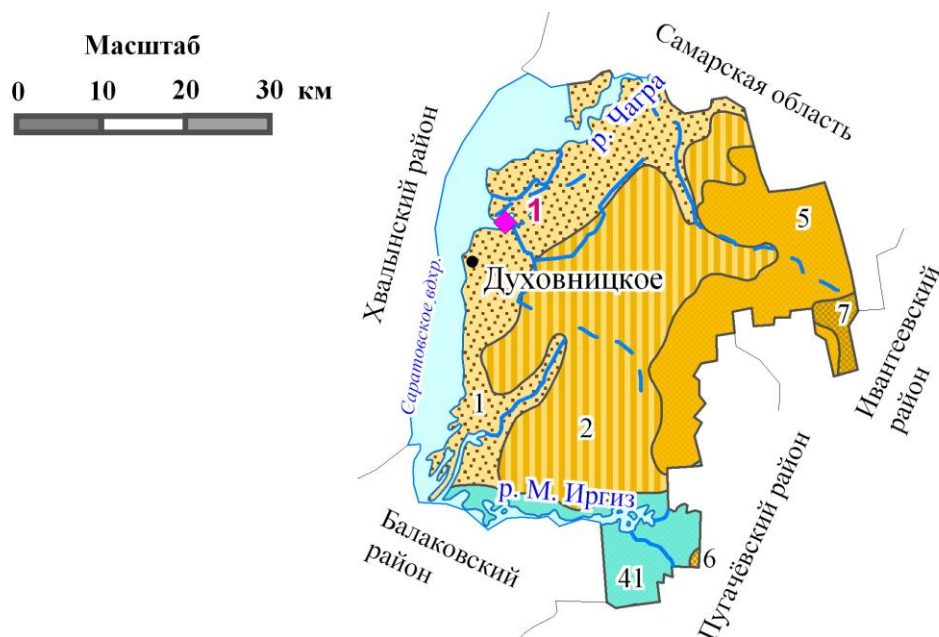


35 Чижинско-Чалыклинский останцовый ландшафт












41 *Интразональные ландшафты речных долин*

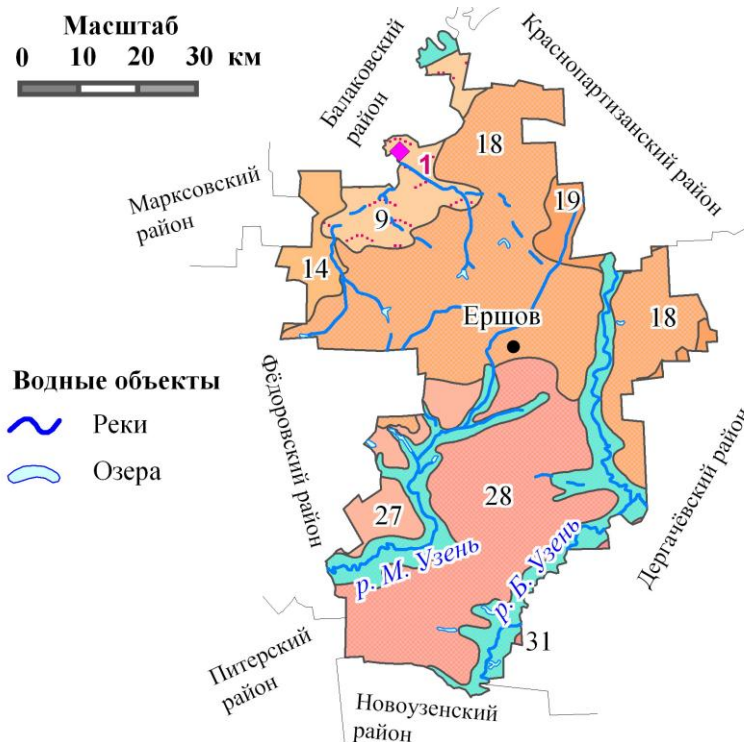
3.5. Ландшафтное районирование Духовницкого муниципального района (составлено по [3, 5, 10, 13, 25])



Условные обозначения Провинция низменно-равнинного степного Сыртового Заволжья

- Волжский террасовый северный ландшафтный район
северной полосы типичной степи
-  1 Стерехский нижнетеррасовый ландшафт
 -  2 Стерехский останцово-террасовый ландшафт
- Мало-Иргизский ландшафтный район
северной полосы типичной степи
-  5 Верхне-Стерехский ландшафт
 -  6 Краснореченский ландшафт
 -  7 Чернавский ландшафт
 -  41 *Интразональные ландшафты речных долин*
- Водные объекты**
-  Реки
 -  Озера, водохранилища
 -  **Памятники природы**
1. Большие и Малые сосняки

3.6. Ландшафтное районирование Ершовского муниципального района (составлено по [3, 5, 10, 13, 27])

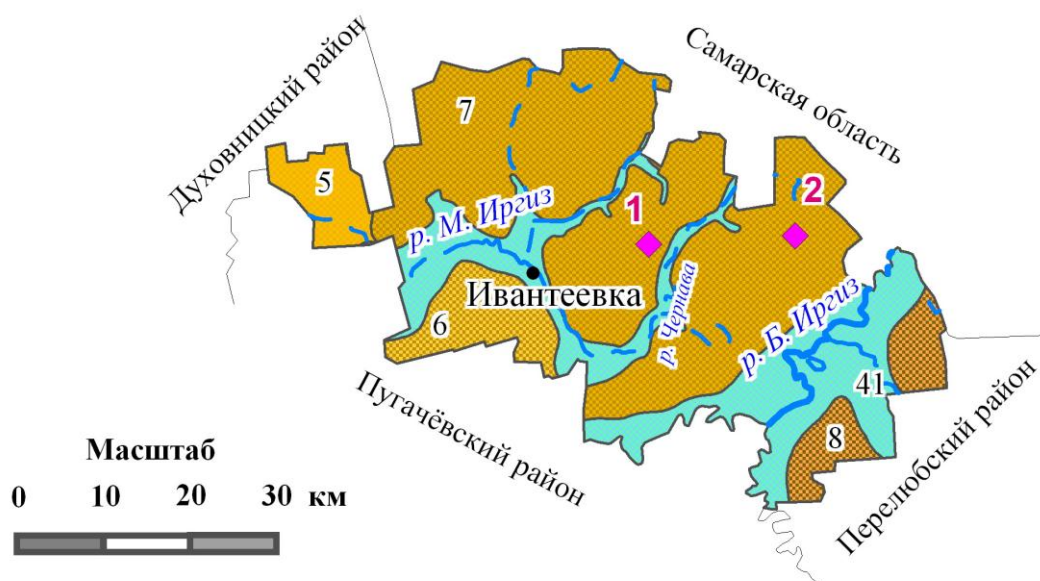


Условные обозначения Провинция низменно-равнинного степного Сыртового Заволжья

Волжский террасовый центральный ландшафтный район южной полосы типичной степи

- 9. Маянго-Кушумский нижнетеррасовый ландшафт
Караманский ландшафтный район южной полосы типичной степи
- 14. Еруслано-Караманский ландшафт
Верхне-Узенский ландшафтный район южной полосы типичной степи
- 18. Кушумско-Узенский ландшафт
- 19. Сакма-Малочалыклинский ландшафт
Еруслано-Узенский ландшафтный район южной степи
- 27. Еруслано-Малоузенский ландшафт
- 28. Средне-Узенский ландшафт
Больше-Узенский ландшафтный район южной степи
- 31. Алтата-Чертанлинский ландшафт
- 41. *Интразональные ландшафты речных долин*
- Памятники природы**
1. Грязевые источники Чапаевского курорта

3.7. Ландшафтное районирование Ивантеевского муниципального района (составлено по [3, 5, 10, 13, 28])



Условные обозначения

Провинция низменно-равнинного

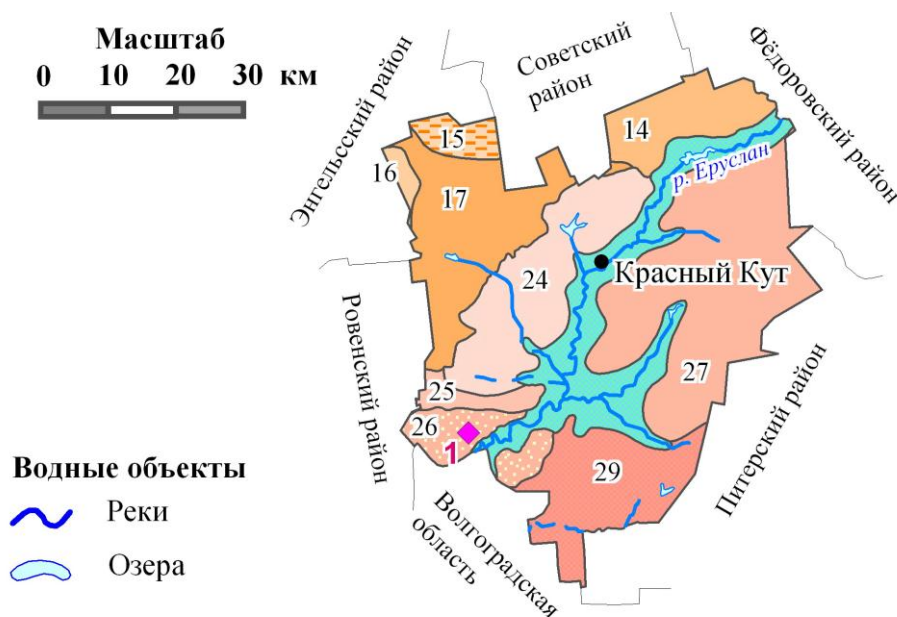
степного Сыртового Заволжья

Мало-Иргизский ландшафтный район

северной полосы типичной степи

- | | |
|----|--|
| 5 | Верхне-Стерехский ландшафт |
| 6 | Краснореченский ландшафт |
| 7 | Чернавский ландшафт |
| | Сестра-Камеликский ландшафтный район |
| | северной полосы типичной степи |
| 8 | Сестра-Тёпловский ландшафт |
| 41 | <i>Интразональные ландшафты речных долин</i> |
| | Водные объекты |
| ~ | Реки |
| ◡ | Озера |
| ◆ | Памятники природы |
| | 1. Урочище "Вавилов дол" |
| | 2. Урочище "Юпитер" |

3.8. Ландшафтное районирование Краснокутского муниципального района (составлено по [3, 5, 9, 10, 13, 30])



Условные обозначения Провинция изменно-равнинного степного Сыртового Заволжья

Караманский ландшафтный район

южной полосы типичной степи

14

Еруслано-Караманский ландшафт

15

Нахойский ландшафт

16

Тарлыкский ландшафт

17

Верхне-Гашонский ландшафт

Еруслано-Бизюкский ландшафтный район южной степи

24

Гашон-Ерусланский ландшафт

25

Бизюкский ландшафт

26

Салтовско-Дьяковский ландшафт

Еруслано-Узенский ландшафтный район южной степи

27

Еруслано-Малоузенский ландшафт

29

Солянский ландшафт

41

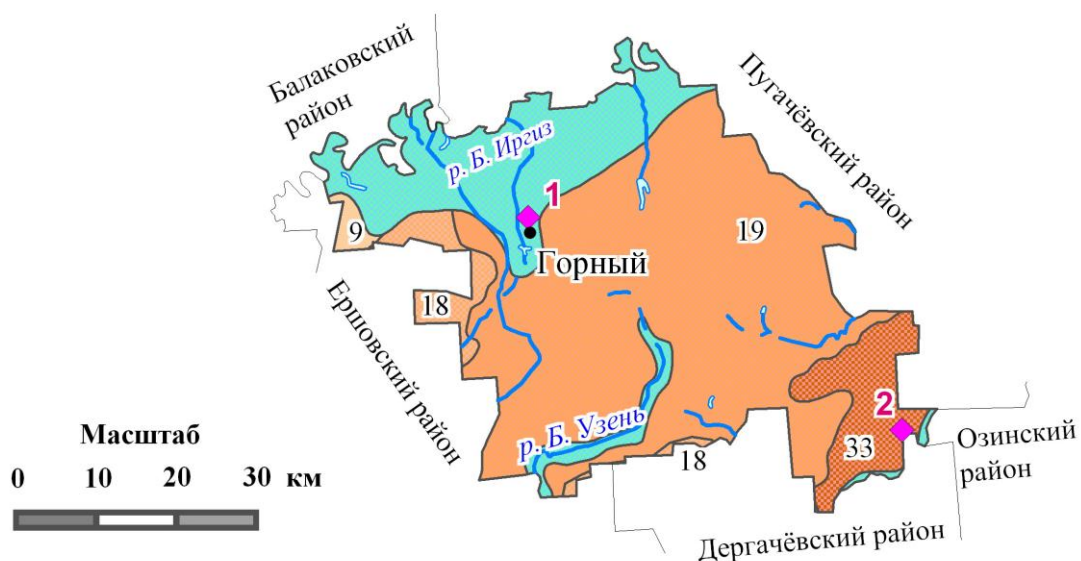
Интразональные ландшафты речных долин



Памятники природы

1. Дьяковский лес

3.9. Ландшафтное районирование Краснопартизанского муниципального района (составлено по [3, 5, 10, 13, 31])



Условные обозначения Провинция низменно-равнинного степного Сыртового Заволжья

Волжский террасовый центральный ландшафтный район
южной полосы типичной степи



Маянго-Кушумский нижнетеррасовый ландшафт
Верхне-Узенский ландшафтный район
южной полосы типичной степи



Кушумско-Узенский ландшафт



Сакма-Малочалыклинский ландшафт
Чалыклинский ландшафтный район южной степи



Жадовско-Жестянский ландшафт



Интразональные ландшафты речных долин

Водные объекты



Реки



Озера

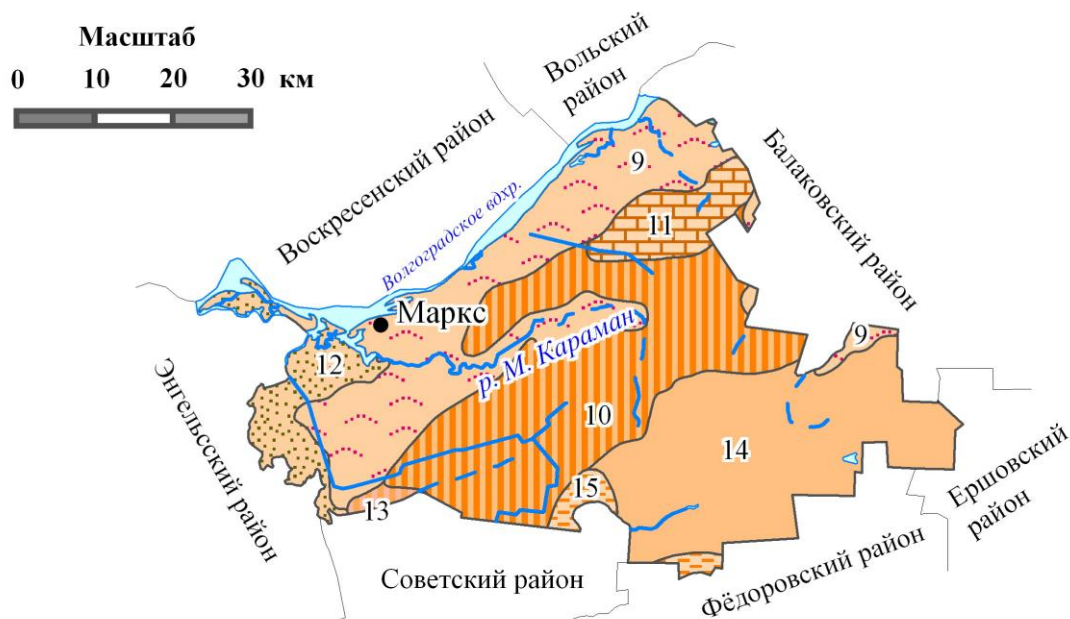


Памятники природы

1. Карьер "Горный"

2. Степи у поселка Целинный










3.10. Ландшафтное районирование Марковского муниципального района (составлено по [3, 5, 10, 13, 33])



Условные обозначения

Провинция низменно-равнинного степного Сыртового Заволжья

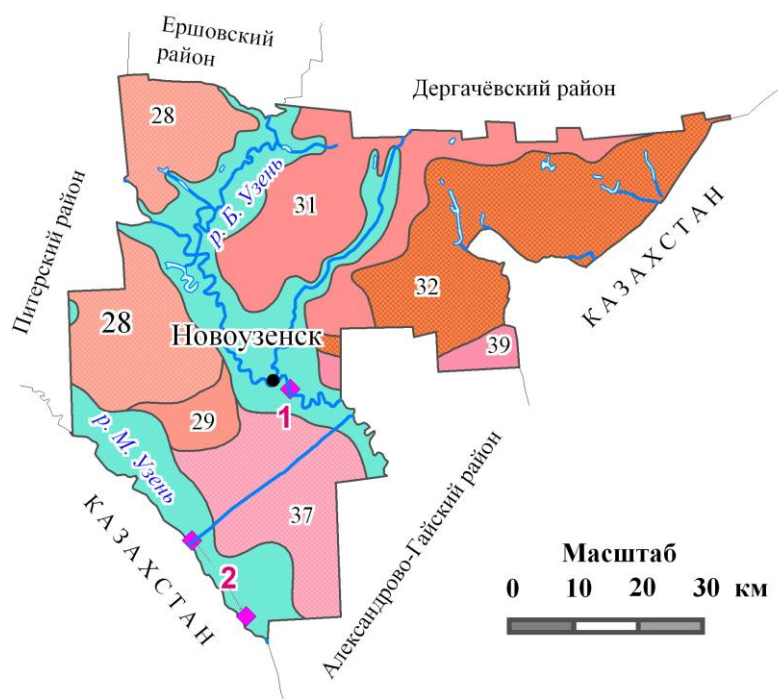
Волжский террасовый центральный ландшафтный район
южной полосы типичной степи

-  9 Маянго-Кушумский нижнетеррасовый ландшафт
-  10 Маянго-Кушумский верхнетеррасовый ландшафт
-  11 Трёх-Марский останцовый ландшафт
-  12 Караманско-Тарлыкский нижнетеррасовый ландшафт
-  13 Караманско-Тарлыкский верхнетеррасовый ландшафт
-  14 Караманский ландшафтный район южной полосы типичной степи
-  14 Еруслано-Караманский ландшафт
-  15 Нахойский ландшафт
-  41 *Интразональные ландшафты речных долин*

Водные объекты

-  Реки
-  Озера, водохранилища

3.11. Ландшафтное районирование Новоузенского муниципального района (составлено по [3, 5, 9, 10, 13, 35])



Условные обозначения

Провинция низменно-равнинного степного Сыртового Заволжья

Еруслано-Узенский ландшафтный район южной степи

28 Средне-Узенский ландшафт

29 Солянский ландшафт

Больше-Узенский ландшафтный район южной степи

31 Алтата-Чертанлинский ландшафт

32 Горьковско-Дюринский ландшафт

Северо-Волго-Уральская полупустынная провинция

Приузенский ландшафтный район

37 Межузенский ландшафт

39 Узенско-Дюринский ландшафт

41 *Интразональные ландшафты речных долин*

Водные объекты

Реки

Озера

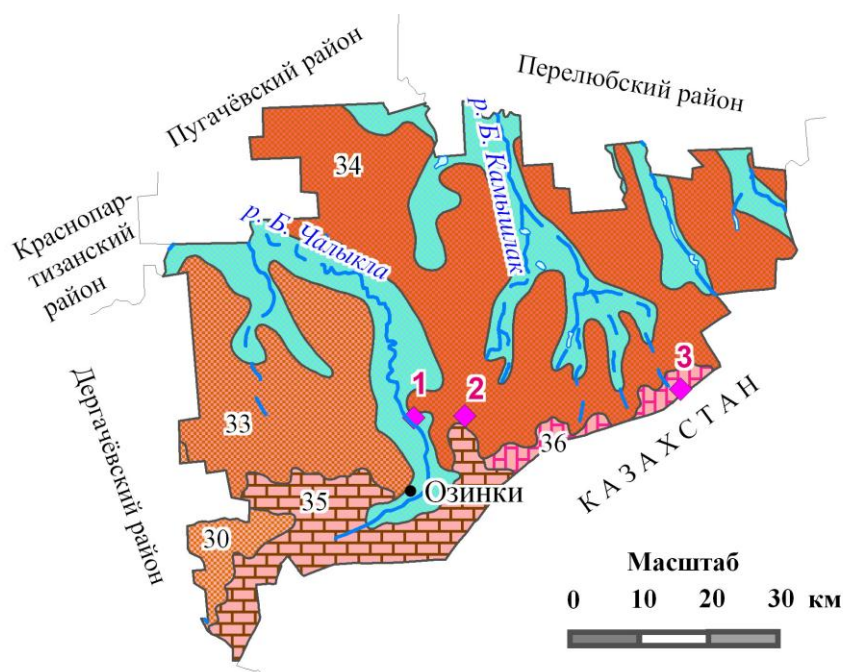
◆ Памятники природы

1. Новоузенские культуры

2. Местонахождение

"Варфоломеевка"

3.12. Ландшафтное районирование Озинского муниципального района (составлено по [3, 5, 10, 13, 36])



Условные обозначения

Провинция низменно-равнинного степного Сыртового Заволжья

Больше-Узенский ландшафтный район южной степи

30 Сафаровско-Алтатинский ландшафт

Чалыклинский ландшафтный район южной степи

33 Жадовско-Жестянский ландшафт

34 Камышлакский ландшафт

Провинция возвышенно-равнинного степного Сыртового Заволжья

Синегорский сыртовый ландшафтный район южной степи

35 Чижинско-Чалыклинский останцовый ландшафт

36 Верхне-Деркульский ландшафт

41 *Интразональные ландшафты речных долин*

Водные объекты

Реки

Озера

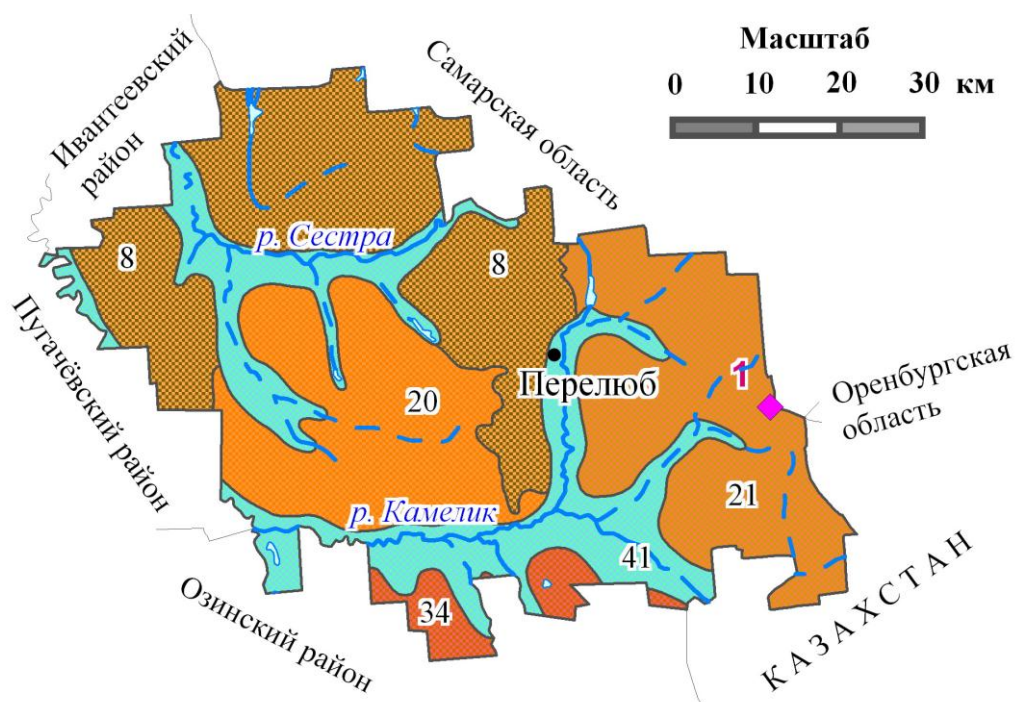
Памятники природы

1. Карьер "Непряхино"

2. Урочище "Синяя гора"

3. Степи у села Меловое

3.13. Ландшафтное районирование Перелюбского муниципального района (составлено по [3, 5, 10, 13, 37])



Условные обозначения

Провинция низменно-равнинного степного Сыртового Заволжья

Сестра-Камеликский ландшафтный район северной полосы типичной степи



Сестра-Тёпловский ландшафт

Таловско-Камеликский ландшафтный район южной полосы типичной степи



Камеликско-Смородинский ландшафт



Каменско-Таловский ландшафт

Чалыклинский ландшафтный район южной степи



Камышлакский ландшафт



Интразональные ландшафты речных долин

Водные объекты



Реки



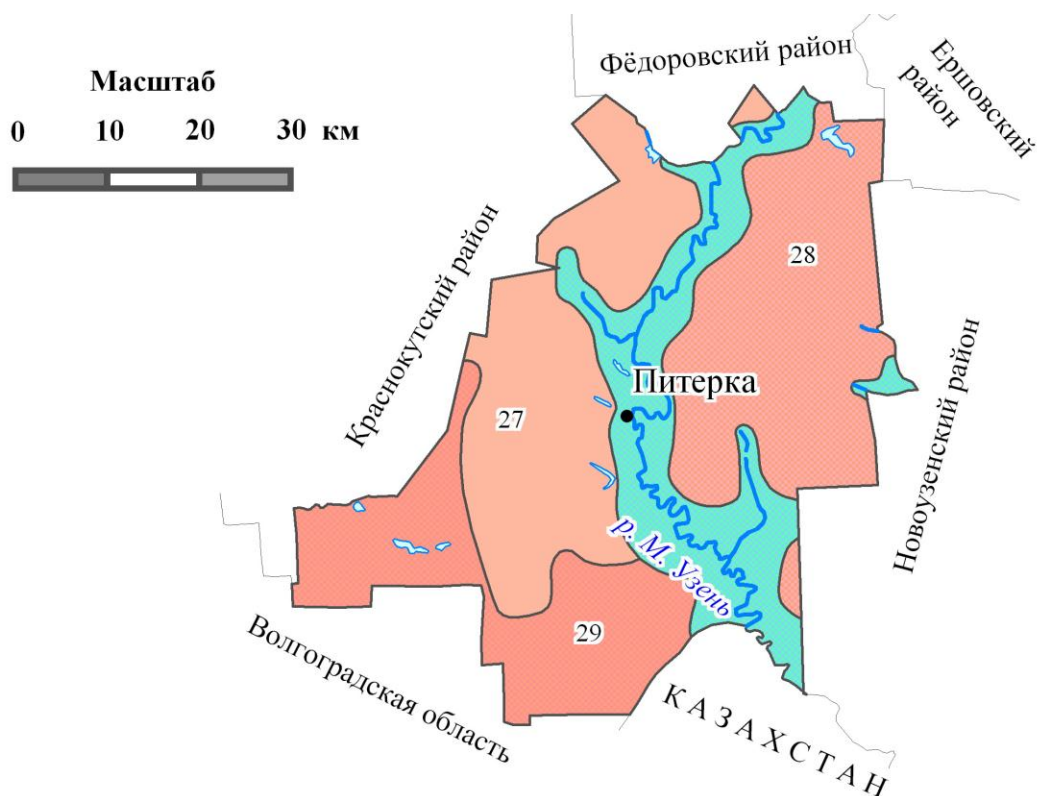
Озера



Памятники природы

1. Разрез "Куцеба"

3.14. Ландшафтное районирование Питерского муниципального района (составлено по [3, 5, 10, 13, 39])



Условные обозначения

Провинция низменно-равнинного степного Сыртового Заволжья

Еруслано-Узенский ландшафтный район южной степи

- 27 Еруслано-Малоузенский ландшафт
- 28 Средне-Узенский ландшафт
- 29 Солянский ландшафт
- 41 *Интразональные ландшафты речных долин*

Водные объекты

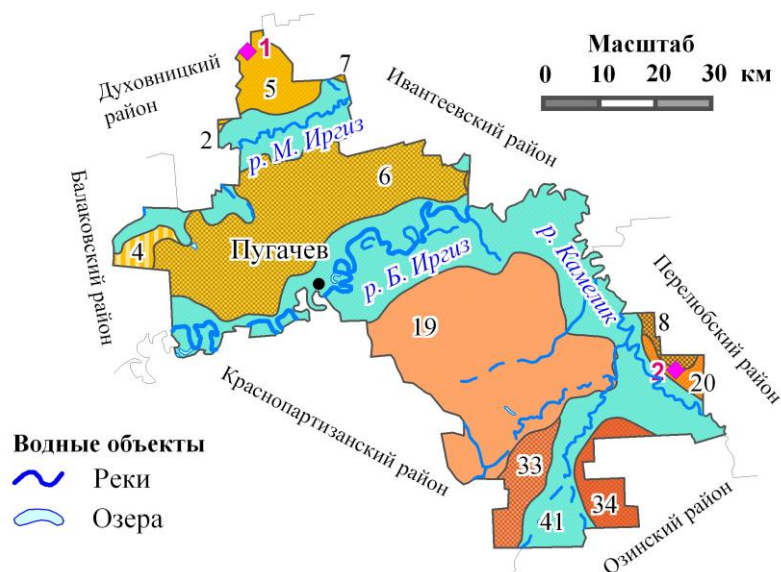


Реки





Озера

3.15. Ландшафтное районирование Пугачёвского муниципального района (составлено по [3, 5, 10, 13, 40])















Водные объекты

-  Реки
-  Озера

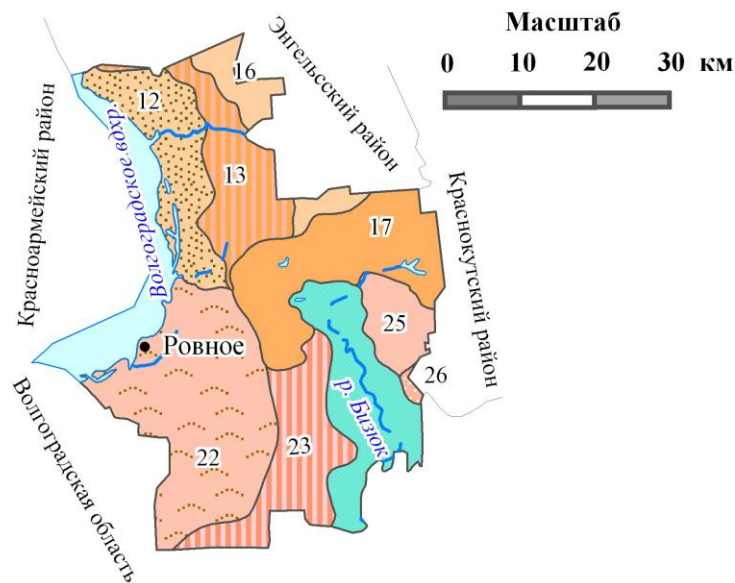
Условные обозначения

Провинция низменно-равнинного степного Сыртового Заволжья

Волжский террасовый северный ландшафтный район северной полосы типичной степи

-  2 Стерехский останцово-террасовый ландшафт
-  4 Иргизский останцово-террасовый ландшафт
- Мало-Иргизский ландшафтный район северной полосы типичной степи
-  5 Верхне-Стерехский ландшафт
-  6 Краснореченский ландшафт
-  7 Чернавский ландшафт
- Сестра-Камеликский ландшафтный район северной полосы типичной степи
-  8 Сестра-Тёпловский ландшафт
- Верхне-Узенский ландшафтный район южной полосы типичной степи
-  19 Сакма-Малочальклинский ландшафт
- Таловско-Камеликский ландшафтный район южной полосы типичной степи
-  20 Камеликско-Сморodinский ландшафт
- Чальклинский ландшафтный район южной степи
-  33 Жадовско-Жестянский ландшафт
-  34 Камышлакский ландшафт
-  41 *Интразональные ландшафты речных долин*
-  **Памятники природы**
 1. Урочище "Орловские увалы"
 2. Тюльпанная степь у села Максютново

3.16. Ландшафтное районирование Ровенского муниципального района (составлено по [3, 5, 10, 13, 41])



Условные обозначения Провинция низменно-равнинного степного Сыртового Заволжья

Волжский террасовый центральный ландшафтный район
южной полосы типичной степи



12 Караманско-Тарлыкский нижнетеррасовый ландшафт



13 Караманско-Тарлыкский верхнетеррасовый ландшафт

Караманский ландшафтный район южной полосы типичной степи



16 Тарлыкский ландшафт



17 Верхне-Гашонский ландшафт

Волжский террасовый южный ландшафтный район южной степи



22 Волжско-Бизюкский нижнетеррасовый ландшафт



23 Волжско-Бизюкский верхнетеррасовый ландшафт

Еруслано-Бизюкский ландшафтный район южной степи



25 Бизюкский ландшафт



26 Салтовско-Дьяковский ландшафт



41 *Интразональные ландшафты речных долин*

Водные объекты



Реки



Озера, водохранилища

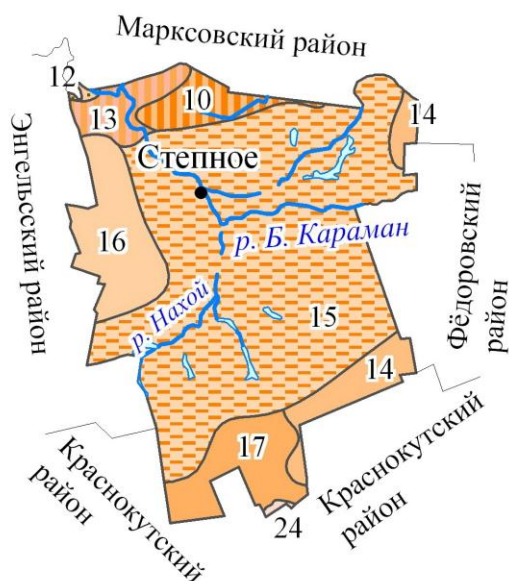
3.17. Ландшафтное районирование Советского муниципального района (составлено по [3, 5, 10, 13, 46])



Водные объекты

Реки

Озера



Условные обозначения

Провинция низменно-равнинного степного Сыртового Заволжья

Волжский террасовый центральный ландшафтный район южной полосы типичной степи

- | | |
|--|---|
| | Маянго-Кушумский верхнетеррасовый ландшафт |
| | Караманско-Тарлыкский нижнетеррасовый ландшафт |
| | Караманско-Тарлыкский верхнетеррасовый ландшафт |
| | Караманский ландшафтный район южной полосы типичной степи |
| | Еруслано-Караманский ландшафт |
| | Нахойский ландшафт |
| | Тарлыкский ландшафт |
| | Верхне-Гашонский ландшафт |
| | Еруслано-Бизюкский ландшафтный район южной степи |
| | Гашон-Ерусланский ландшафт |
| | <i>Интразональные ландшафты речных долин</i> |

3.18. Ландшафтное районирование Фёдоровского муниципального района (составлено по [3, 5, 10, 13, 49])



Условные обозначения

Провинция низменно-равнинного степного Сыртового Заволжья

Караманский ландшафтный район
южной полосы типичной степи

14 Еруслано-Караманский ландшафт

15 Нахойский ландшафт

Верхне-Узенский ландшафтный район
южной полосы типичной степи

18 Кушумско-Узенский ландшафт

Еруслано-Узенский ландшафтный район южной степи

27 Еруслано-Малоузенский ландшафт

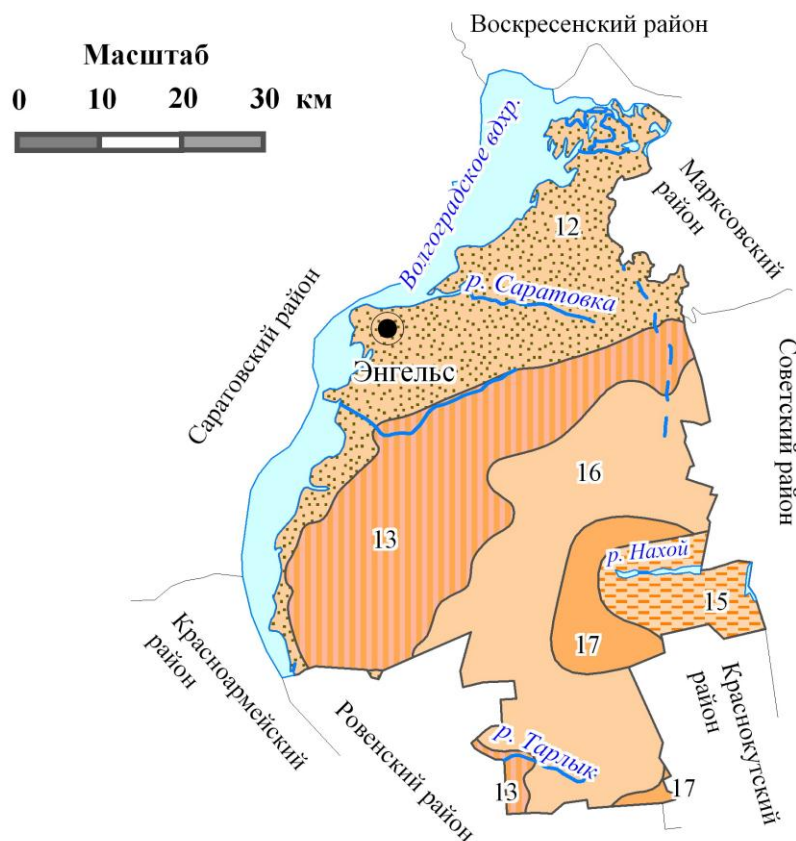
28 Средне-Узенский ландшафт

41 *Интразональные ландшафты речных долин*

◆ Памятники природы

1. Урочище "Иваново поле"








3.19. Ландшафтное районирование Энгельсского муниципального района (составлено по [3, 5, 10, 13])



Условные обозначения

Провинция низменно-равнинного степного Сыртового Заволжья

Волжский террасовый центральный ландшафтный район южной полосы типичной степи

-  12 Караманско-Тарлыкский нижнетеррасовый ландшафт
-  13 Караманско-Тарлыкский верхнетеррасовый ландшафт
-  Караманский ландшафтный район южной полосы типичной степи
-  15 Нахойский ландшафт
-  16 Тарлыкский ландшафт
-  17 Верхне-Гашонский ландшафт
-  41 *Интразональные ландшафты речных долин*

Водные объекты

-  Реки
-  Озера, водохранилища

4. Особо охраняемые природные территории Саратовской области

Таблица 3. Особо охраняемые природные территории Саратовского Правобережья (составлено по [3, 9, 13, 51])

Ландшафт	Название ООПТ	Профиль*
Аткарский муниципальный район		
Белгазинский	Участок степи у с. Лопуховка	л-биол.
<i>Интразональный Медведицкий</i>	Лисичкинский приусадебный парк с прилегающей дубравой у с. Лисичкино	л-бот., и-к.
	Урочище «Затон» у с. Озёрное	л-биол.
<i>Интразональный Аткарский</i>	Аткарский дендрарий и питомник декоративных культур	бот.
Базарно-Карабулакский муниципальный район		
Верхне-Узинский	Насаждения кедра сибирского	бот.
Карабулакско- Верхне-Медведицкий	Дендрарий им. В.Г. Дубова Базарно-Карабулакского района	бот.
	Насаждения лиственницы сибирской	бот.
	Старовозрастные насаждения сосны	л-бот.
	Участок с бореальной флорой в степной зоне	л-бот.
	Родник «Серебряный»	гидр.
Балашовский муниципальный район		
<i>Интразональный Хопёрский</i>	Арзянский бор	л-бот.
	Падовский приусадебный парк	л-бот., к-и.
	Озеро Рассказань	л-орн.
Вольский муниципальный район		
Терсинско- Новояблонский	Меловые склоны с растениями кальцефилами у г. Вольска	л-бот.
Тёпловско-Хвалынский останцовый	Меловые склоны с растениями кальцефилами у с. Тёпловка	л-бот.
	Урочище «Гремучий дол»	л-бот.
	Долина Стрелка	л-бот.
	Урочище «Мухин дол»	л-бот.
	Урочище «Серебряков дол»	л-бот.
	Урочище «Сосновый бор»	л-бот.
	Урочище «Попова шишка»	л.
	Самородные ямы	л., геол.
Змеёвогорский останцовый	Змеёвы горы (северный участок)	л., биол.
Воскресенский муниципальный район		
Змеёвогорский останцовый	Змеёвы горы (южный участок)	л., биол.
Калининский муниципальный район		
<i>Интразональный Баландинский</i>	Карьер «Первомайское» (Безобразовка)	геол.
	Рефугиум гигрофитов в долине р. Баланда	бот.
Красноармейский муниципальный район		
Багаевско-Пудовкинский	Оползни у с. Мордово	л., бот., геол.

Каменско-Белогорский	Нижне-Банновский	л., биол., геол.
Латрыкско-Карамышский	Родник у с. Луганское	гидр.
Лысогорский муниципальный район		
Идолго-Латрыкский	Овраг «Лисий»	геол.
<i>Интразональный Медведицкий</i>	Дуб-великан у пос. Барсучий	бот.
	Старовозрастные дубравы в долинах рек Медведица и Карамыш	л.
	Участок поймы реки Медведица у с. Белое Озеро	л.
Новобурасский муниципальный район		
Карабулакско-Верхне-Медведицкий	Урочище «Моховое болото»	л-бот.
Колышлейско-Сокурский	«Кудеярова пещера»	л., и-к.
Петровский муниципальный район		
Абодимский	Эталон смешанных насаждений в степной зоне	л-бот.
Колышлейский	Карьер «Озёрки»	геол.
Ртищевский муниципальный район		
<i>Интразональный Изнаирский</i>	Владыкинский приусадебный парк	п-и.
Саратовский муниципальный район		
Гусельско-Курдюмский	Местонахождение «Дубки»	геол.
Багаевско-Пудовкинский	Буркинский лес	л-бот.
	Урочище «Буданова гора»	л-бот., геол.
	Урочище «Пудовкин Буерак»	л., геол.
<i>Интразональный Латрыкский</i>	Урочище «Поповские сосняки»	л.
<i>Город Саратов</i>		
Багаевско-Пудовкинский	Ботанический сад Саратовского государственного университета имени Н.Г. Чернышевского	бот.
	Городской парк культуры и отдыха имени А.М. Горького	л-бот.
Гусельско-Курдюмский	Дендрарий ФГБНУ «Научно-исследовательский институт сельского хозяйства Юго-Востока»	бот.
Идолго-Латрыкский	Природный парк «Кумысная поляна»	л., биол., геол.
	Карьер «Заплатиновка»	геол.
Татищевский муниципальный район		
Колышлейский	Большеивановский приусадебный парк	п-и.
	Полчаниновский приусадебный парк	п-и.
Колышлейско-Сокурский	Побочинская лесная дача	л., зоол.
Гусельско-Курдюмский	Вязовская вековая дубрава	бот.
	Фрагмент приусадебного парка в с. Губаревка	п-и.

Гусельско-Курдюмский	Вязовский черноольшатник	бот.
	Овраг «Малиновый»	геол.
	Дендрарий Вязовского учебно-опытного лесхоза Саратовского аграрного государственного университета имени Н.И. Вавилова	бот.
<i>Интразональный Мало-Идолгинский</i>	Карьер «Карякино»	геол.
Хвалынский муниципальный район		
Тёпловско-Хвалынский останцовый	Национальный парк «Хвалынский»	л., биол., гидр., к-и.
	Приусадебный парк Воронцовых-Дашковых	п-и.

**Примечание.* При обозначении профилей ООПТ используются следующие сокращения: *биол.* – биологический; *бот.* – ботанический; *геол.* – геологический; *гидр.* – гидрологический; *зоол.* – зоологический; *и-к.* – историко-культурный; *к-и.* – культурно-исторический; *л.* – ландшафтный; *л-биол.* – ландшафтно-биологический; *л-бот.* – ландшафтно-ботанический; *л-орн.* – ландшафтно-орнитологический; *п-и.* – природно-исторический.

**Таблица 4. Особо охраняемые природные территории
Саратовского Заволжья (составлено по [3, 9, 13, 51])**

Ландшафт	Название ООПТ	Профиль*
Александрово-Гайский муниципальный район		
Узенско-Большелиманский	Лялевская комплексная полупустыня	л.
<i>Интразональный Больше-Узенский</i>	Александрово-Гайские культюки	л-бот.
<i>Интразональный Мало-Узенский</i>	Финайкинская тюльпанная степь	л-бот.
	Лиманы Глубокий, Крутой	л-орн.
Балаковский муниципальный район		
<i>Интразональный Больше-Иргизский</i>	Грачёвская лесная дача	л-биол.
	Сосновые насаждения у с. Плеханы	л-бот.
Духовницкий муниципальный район		
Стерехский нижнетеррасовый	Большие и Малые сосняки	л., биол.
Ершовский муниципальный район		
Маянго-Кушумский нижнетеррасовый	Грязевые источники Чапаевского курорта	л., бал.
Ивантеевский муниципальный район		
Чернавский	Урочище «Вавилов дол»	л-бот.
	Урочище «Юпитер»	л-бот.
Краснокутский муниципальный район		
Салтовско-Дьяковский	Дьяковский лес	л., бот.
Краснопартизанский муниципальный район		
Жадовско-Жестянский	Степи у пос. Целинный	л., бот.
<i>Интразональный Больше-Иргизский</i>	Карьер «Горный»	геол.

Новоузенский муниципальный район		
<i>Интразональный Больше-Узенский</i>	Новоузенские культюки	л.
<i>Интразональный Мало-Узенский</i>	Местонахождение «Варфоломеевка»	геол.
Озинский муниципальный район		
Камышлакский	Урочище «Синяя гора»	л-бот.
Верхне-Деркульский	Степи у с. Меловое	л-бот.
<i>Интразональный Больше-Чалыклинский</i>	Карьер «Непряхино»	геол.
Перелюбский муниципальный район		
Каменско-Таловский	Разрез «Куцеба»	геол.
Пугачевский муниципальный район		
Камеликско-Сморозинский	Тюльпанная степь у с. Максютново	л-бот.
Верхне-Стерехский	Урочище «Орловские увалы»	геол., геом.
Фёдоровский муниципальный район		
Еруслано-Малоузенский	Урочище «Иваново поле»	л-бот.

*Примечание. При обозначении профилей ООПТ используются следующие сокращения: *бал.* – бальнеологический; *биол.* – биологический; *бот.* – ботанический; *геол.* – геологический; *геом.* – геоморфологический; *л.* – ландшафтный; *л-биол.* – ландшафтно-биологический; *л-бот.* – ландшафтно-ботанический; *л-орн.* – ландшафтно-орнитологический.

Список использованных источников

1. *Исаченко А.Г.* Методология ландшафтоведения и ландшафтно-географический научный метод // Известия Русского географического общества. 2016. – Т. 148. Вып. 1. – С. 15-30.
2. Ландшафтное картографирование: учеб.-метод. пособие / В.З. Макаров, Н.В. Пичугина, В.А. Данилов, А.В. Федоров. – Саратов: Изд-во Саратов. ун-та, 2013. – 100 с.
3. Ландшафтное районирование Саратовской области / В.З. Макаров, Н.В. Пичугина, А.Н. Чумаченко, А.В. Молочко, В.А. Гусев, В.А. Затонский, Л.С. Безверщенко, Ю.В. Волков, В.А. Данилов, А.М. Неврюев, А.В. Фёдоров, Д.П. Хворостухин. – Саратов: изд-во «Техно-Декор», ИП Кирсанова М.В., 2019. – 77 с.
4. *Макаров В.З., Пичугина Н.В.* Ландшафтное районирование Саратовского Правобережья // Изв. Саратов. ун-та. Нов. сер. Сер. Науки о Земле. 2013. Т. 13, Вып. 2. – С. 13-16.
5. *Макаров В.З., Пичугина Н.В.* Полупустынное Саратовское Приузенье: структура почвенного покрова, ландшафты и проблемы природопользования. – Саратов: ИЦ «Наука», 2015. – 193 с.
6. *Макаров В.З., Пичугина Н.В., Затонский В.А., Лисман Ю.А., Хворостухин Д.П., Заботина Е.С.* Ландшафтная дифференциация Саратовского Предволжья: от регионального к локальному уровню // Изв. Саратов. ун-та. Нов. сер. Сер. Науки о Земле. 2014. Т. 14, Вып. 2. – С. 14-20.
7. *Макаров В.З., Пичугина Н.В., Павлова А.Н.* Некоторые аспекты методики составления ландшафтных карт разного масштаба (на примере Саратовского Заволжья) // Поволжский экологический журнал. 2008. № 4. – С. 293-303.
8. *Макаров В.З., Пичугина Н.В., Чумаченко А.Н.* Ландшафтное районирование Саратовской области. Карта. М 1:500 000 // Эколого-ресурсный атлас Саратовской области / Комитет охраны окруж. среды и природных ресурсов Саратовской области. – Саратов: ВГУ ГШ, 1996. – С. 7.
9. Особо охраняемые природные территории Саратовской области: национальный парк, природные микрозаповедники, памятники природы, дендрарий, ботанический сад, особо охраняемые геологические объекты / Комитет охраны окружающей среды и природопользования Саратовской области; науч. ред. В.З. Макаров. – Саратов: Изд-во Саратов. ун-та, 2007. – 300 с.
10. *Пичугина Н.В.* Геоэкологические аспекты природопользования в полупустынном Саратовском Приузенье: дис. ... канд. геогр. наук. – Астрахань, 2012. – 212 с.
11. *Пичугина Н.В.* Ландшафтная структура полупустынного Саратовского Приузенья // Ландшафтоведение: теория, методы, региональные исследования, практика: Материалы XI международной ландшафтной конференции. Москва, 22-25 августа 2006 г. / отв. ред. К.Н. Дьяконов. – М: Геогр. фак-т МГУ, 2006. – С. 230-232.
12. Предварительные итоги Всероссийской переписи населения 2010 года по Саратовской области: Статистический бюллетень №236(1623)-07 / Территориальный орган Федеральной службы государственной статистики по Саратовской области. – Саратов, 2011. – 26 с.
13. Саратовская область. Топографическая карта. Масштаб 1:200 000. – Саратов: Б.и., 2006. – 4 л.
14. Саратовское Предволжье. Ландшафтная структура. История освоения. Проблемы природопользования / В.З. Макаров, А.Н. Чумаченко, В.А. Гусев, Н.В. Пичугина, Ю.В. Волков, В.А. Затонский, В.А. Данилов, М.Ю. Проказов, А.В. Фёдоров, А.В. Молочко, Д.П. Хворостухин, П.А. Шлапак, В.И. Анисимов,

Н.А. Чумаченко, О.В. Суровцева, Е.С. Кочеткова, Ю.А. Печкина; под ред. В.З. Макарова. – Саратов: Изд-во «ИП Кошкин В.А.», 2014. – 180 с.

15. Схема территориального планирования Александрово-Гайского муниципального района Саратовской области. Материалы по обоснованию проекта. Т. I. Общая характеристика района / ГУПП (Государственное унитарное проектное предприятие) «Институт Саратовгражданпроект» Саратовской области. – Саратов, 2008. – 199 с.

16. Схема территориального планирования Аркадакского муниципального района Саратовской области. Материалы по обоснованию проекта. Т. I. Общая характеристика района / ГУПП «Институт Саратовгражданпроект» Саратовской области. – Саратов, 2008. – 220 с.

17. Схема территориального планирования Аткарского муниципального района Саратовской области. Материалы по обоснованию проекта. Т. I. Общая характеристика района / ГУПП «Институт Саратовгражданпроект» Саратовской области. – Саратов, 2008. – 232 с.

18. Схема территориального планирования Базарно-Карабулакского муниципального района Саратовской области. Материалы по обоснованию проекта. Т. I. Общая характеристика района / ГУПП «Институт Саратовгражданпроект» Саратовской области. – Саратов, 2010. – 202 с.

19. Схема территориального планирования Балаковского муниципального района Саратовской области. Материалы по обоснованию проекта. Т. I. Общая характеристика района / ГУПП «Институт Саратовгражданпроект» Саратовской области. – Саратов, 2008. – 239 с.

20. Схема территориального планирования Балашовского муниципального района Саратовской области. Материалы по обоснованию проекта. Т. I. Общая характеристика района / ГУПП «Институт Саратовгражданпроект» Саратовской области. – Саратов, 2008. – 232 с.

21. Схема территориального планирования Балтайского муниципального района Саратовской области. Материалы по обоснованию проекта. Т. I. Общая характеристика района / ГУПП «Институт Саратовгражданпроект» Саратовской области. – Саратов, 2009. – 181 с.

22. Схема территориального планирования Вольского муниципального района Саратовской области. Материалы по обоснованию проекта. Т. I. Общая характеристика района / ГУПП «Институт Саратовгражданпроект» Саратовской области. – Саратов, 2008. – 233 с.

23. Схема территориального планирования Воскресенского муниципального района Саратовской области. Материалы по обоснованию проекта. Т. I. Общая характеристика района / ГУПП «Институт Саратовгражданпроект» Саратовской области. – Саратов, 2012. – 189 с.

24. Схема территориального планирования Дергачёвского муниципального района Саратовской области. Материалы по обоснованию проекта. Т. I. Общая характеристика района / ГУПП «Институт Саратовгражданпроект» Саратовской области. – Саратов, 2009. – 197 с.

25. Схема территориального планирования Духовницкого муниципального района Саратовской области. Материалы по обоснованию проекта. Т. I. Общая характеристика района / ГУПП «Институт Саратовгражданпроект» Саратовской области. – Саратов, 2008. – 180 с.

26. Схема территориального планирования Екатериновского муниципального района Саратовской области. Материалы по обоснованию проекта. Т. I. Общая характеристика района / ГУПП «Институт Саратовгражданпроект» Саратовской области. – Саратов, 2012. – 171 с.

40. Схема территориального планирования Пугачёвского муниципального района Саратовской области. Материалы по обоснованию проекта. Т. I. Общая характеристика района / ГУПП «Институт Саратовгражданпроект» Саратовской области. – Саратов, 2009. – 214 с.

41. Схема территориального планирования Ровенского муниципального района Саратовской области. Материалы по обоснованию проекта. Т. I. Общая характеристика района / ГУПП «Институт Саратовгражданпроект» Саратовской области. – Саратов, 2009. – 192 с.

42. Схема территориального планирования Романовского муниципального района Саратовской области. Материалы по обоснованию проекта. Т. I. Общая характеристика района / ГУПП «Институт Саратовгражданпроект» Саратовской области. – Саратов, 2009. – 192 с.

43. Схема территориального планирования Ртищевского муниципального района Саратовской области. Материалы по обоснованию проекта. Т. I. Общая характеристика района / ГУПП «Институт Саратовгражданпроект» Саратовской области. – Саратов, 2008. – 205 с.

44. Схема территориального планирования Самойловского муниципального района Саратовской области. Материалы по обоснованию проекта. Т. I. Общая характеристика района / ГУПП «Институт Саратовгражданпроект» Саратовской области. – Саратов, 2008. – 202 с.

45. Схема территориального планирования Саратовского муниципального района Саратовской области. Материалы по обоснованию проекта. Т. I. Общая характеристика района / ГУПП «Институт Саратовгражданпроект» Саратовской области. – Саратов, 2009. – 226 с.

46. Схема территориального планирования Советского муниципального района Саратовской области. Материалы по обоснованию проекта. Т. I. Общая характеристика района / ГУПП «Институт Саратовгражданпроект» Саратовской области. – Саратов, 2009. – 183 с.

47. Схема территориального планирования Татищевского муниципального района Саратовской области. Материалы по обоснованию проекта. Т. I. Общая характеристика района / ГУПП «Институт Саратовгражданпроект» Саратовской области. – Саратов, 2010. – 203 с.

48. Схема территориального планирования Турковского муниципального района Саратовской области. Материалы по обоснованию проекта. Т. I. Общая характеристика района / ГУПП «Институт Саратовгражданпроект» Саратовской области. – Саратов, 2009. – 185 с.

49. Схема территориального планирования Фёдоровского муниципального района Саратовской области. Материалы по обоснованию проекта. Т. I. Общая характеристика района / ГУПП «Институт Саратовгражданпроект» Саратовской области. – Саратов, 2010. – 198 с.

50. Схема территориального планирования Хвалынского муниципального района Саратовской области. Материалы по обоснованию проекта. Т. I. Общая характеристика района / ГУПП «Институт Саратовгражданпроект» Саратовской области. – Саратов, 2011. – 232 с.

51. Учебно-краеведческий атлас Саратовской области / В.В. Аникин, Е.В. Акифьева, А.Н. Афанасьева [и др.]; гл. ред. А.Н. Чумаченко, отв. ред. В.З. Макаров. – Саратов: Изд-во Сарат. ун-та, 2013. – 144 с.

Содержание

ВВЕДЕНИЕ	3
1. Муниципальные районы Саратовской области	5
2. Ландшафтная дифференциация муниципальных районов Саратовского Правобережья	6
2.1. Ландшафтное районирование Саратовского Правобережья	6
2.2. Ландшафтное районирование Аркадакского муниципального района	9
2.3. Ландшафтное районирование Аткарского муниципального района	10
2.4. Ландшафтное районирование Базарно-Карабулакского муниципального района	11
2.5. Ландшафтное районирование Балашовского муниципального района	12
2.6. Ландшафтное районирование Балтайского муниципального района	13
2.7. Ландшафтное районирование Вольского муниципального района	14
2.8. Ландшафтное районирование Воскресенского муниципального района	15
2.9. Ландшафтное районирование Екатериновского муниципального района	16
2.10. Ландшафтное районирование Калининского муниципального района	17
2.11. Ландшафтное районирование Красноармейского муниципального района	18
2.12. Ландшафтное районирование Лысогорского муниципального района	19
2.13. Ландшафтное районирование Новобурасского муниципального района	20
2.14. Ландшафтное районирование Петровского муниципального района	21
2.15. Ландшафтное районирование Романовского муниципального района	22
2.16. Ландшафтное районирование Ртищевского муниципального района	23
2.17. Ландшафтное районирование Самойловского муниципального района	24
2.18. Ландшафтное районирование Саратовского муниципального района	25
2.19. Ландшафтное районирование Татищевского муниципального района	26
2.20. Ландшафтное районирование Турковского муниципального района	27
2.21. Ландшафтное районирование Хвалынского муниципального района	28

3. Ландшафтная дифференциация муниципальных районов Саратовского Заволжья	29
3.1. Ландшафтное районирование Саратовского Заволжья	29
3.2. Ландшафтное районирование Александрово-Гайского муниципального района	32
3.3. Ландшафтное районирование Балаковского муниципального района	33
3.4. Ландшафтное районирование Дергачёвского муниципального района	34
3.5. Ландшафтное районирование Духовницкого муниципального района	35
3.6. Ландшафтное районирование Ершовского муниципального района	36
3.7. Ландшафтное районирование Ивантеевского муниципального района	37
3.8. Ландшафтное районирование Краснокутского муниципального района	38
3.9. Ландшафтное районирование Краснопартизанского муниципального района	39
3.10. Ландшафтное районирование Марксовского муниципального района	40
3.11. Ландшафтное районирование Новоузенского муниципального района	41
3.12. Ландшафтное районирование Озинского муниципального района	42
3.13. Ландшафтное районирование Перелюбского муниципального района	43
3.14. Ландшафтное районирование Питерского муниципального района	44
3.15. Ландшафтное районирование Пугачёвского муниципального района	45
3.16. Ландшафтное районирование Ровенского муниципального района	46
3.17. Ландшафтное районирование Советского муниципального района	47
3.18. Ландшафтное районирование Фёдоровского муниципального района	48
3.19. Ландшафтное районирование Энгельсского муниципального района	49
4. Особо охраняемые природные территории Саратовской области	50
Список использованных источников	54

Учебное издание

Макаров Владимир Зиновьевич
Пичугина Наталья Валентиновна
Чумаченко Алексей Николаевич
Молочко Анна Вячеславовна
Гусев Виктор Александрович
Затонский Виктор Александрович
Волков Юрий Владимирович
Данилов Владимир Анатольевич
Хворостухин Дмитрий Павлович
Муравьёва Марина Эдвардовна
Проказов Михаил Юрьевич
Пятницына Татьяна Валериевна
Фёдоров Алексей Васильевич

ЛАНДШАФТНОЕ РАЙОНИРОВАНИЕ
МУНИЦИПАЛЬНЫХ РАЙОНОВ
САРАТОВСКОЙ ОБЛАСТИ

АТЛАС

ISBN 978-5-907175-40-2



9 785907 175402

Подписано в печать 12.02.2020. Формат 60x84 1/8. Бумага офсетная.
Гарнитура Times. Уч.-изд. л. 1.1. Усл.-печ. л. 7,00 (7,5). Тираж 300 экз. Заказ 4063.

Отпечатано с готового оригинал-макета
Издательство «Техно-Декор», ИП Кирсанова М.В.
Саратов, Московская, 160, тел. (8452) 77-08-48
sar-print.ru