

Саратовский национальный исследовательский
государственный университет имени Н. Г. Чернышевского
Зональная научная библиотека имени В. А. Артисевич

Живое чудо Земли — море-озеро БАЙКАЛ

объект из списка Всемирного наследия ЮНЕСКО



Саратов
2017

Озеро Байкал тектонического происхождения располагается в южной части Восточной Сибири. Это самое древнее (25 - 35 млн. лет) и глубокое озеро на планете (глубина - 1637 м), крупнейший природный резервуар пресной воды (длина – 636 км, площадь водной поверхности – 31500 км²). Не случайно местные жители и многие в России традиционно называют Байкал морем, сказочным морем планеты.

Озеро и прибрежные территории отличаются уникальным разнообразием флоры и фауны, большая часть видов животных эндемична (849 видов животных и 133 вида уникальных растений). Береговая линия озера растянулась на более чем 2000 км. 174 мыса, бухты, залива и каждый из которых по своему сказочно красив и неповторим.

Название озера «Байкал» скорее всего слово тюркоязычное и происходит от «Бай-Куль», что в переводе означает – «богатое озеро». Местные народы называют его «Байгал Далай» или «Байгал Ламу» - большое озеро или море.

Народ сложил много разных легенд и преданий о Байкале и его реках-притоках, Шаман-камне и скале Хобот. Много различных мифов сопровождают жизнь озера-моря в быту народов, проживающих окрест него.

Научное изучение и фиксация особенностей озера-моря Байкал началась в XVII веке. Землепроходцы, путешественники, картографы заносили озеро на карты и чертежи, составляли описание флоры и фауны этого уникального места планеты. Изучение продолжается и в наши дни.

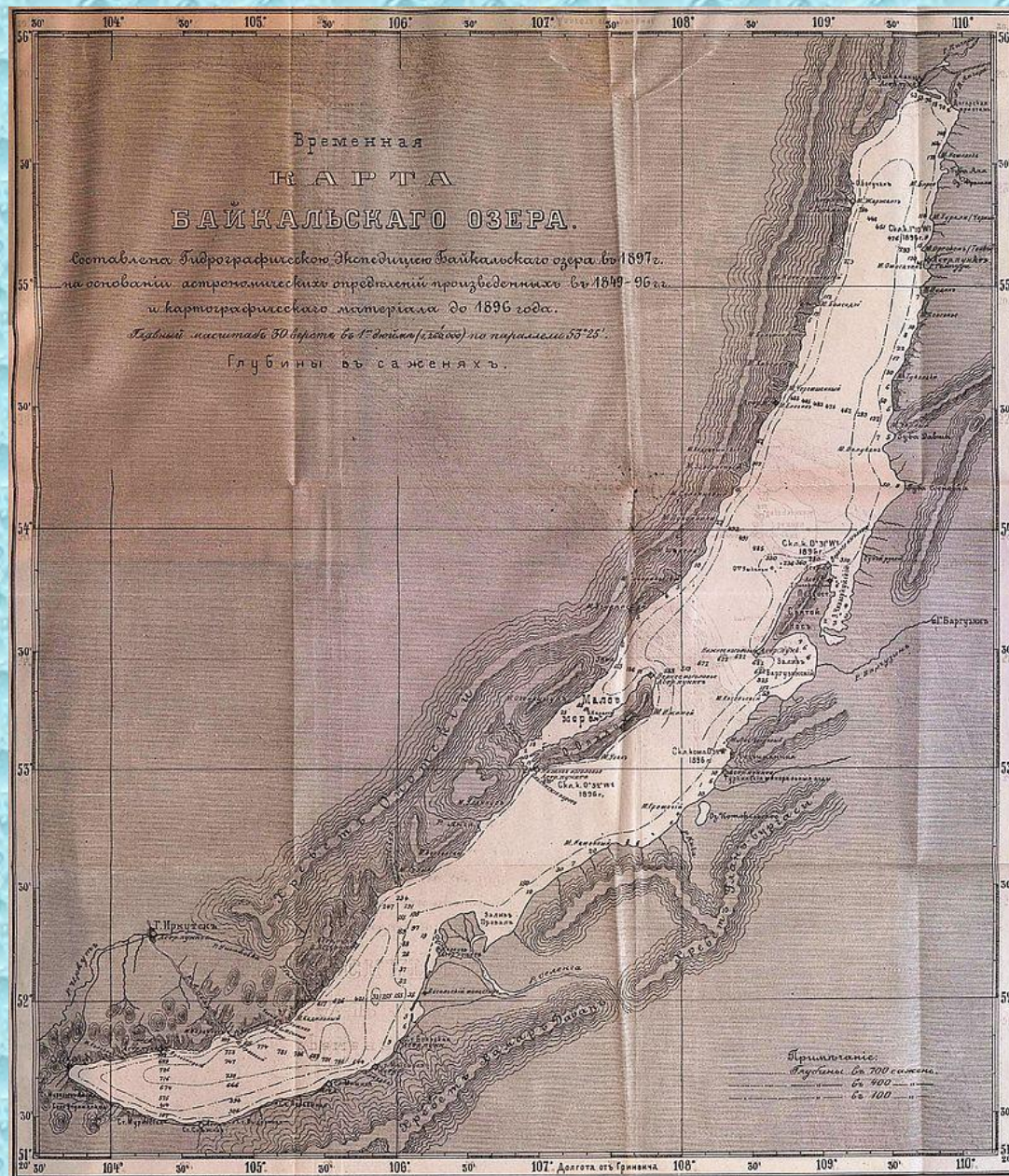
В 1996 году озеро Байкал внесено в список объектов Всемирного наследия ЮНЕСКО.



Фрагмент из «Чертежной книги Сибири» (1699 - 1701) С. У. Ремезова



Схема Иркутска и окрестностей, сделанная в 1699—1701 годах
С. У. Ремезовым. Не в масштабе: Байкал сильно уменьшен.
Север в нижнем левом углу карты



Гидрографическая карта Байкала, составленная в 1897 году



Озеро Байкал = The Lake of Baikal = Le Lac de Baikal = Der Baikalsee : набор открыток / фото: Р. Петера (мл.), Г.-И. Кука ; обложка худож. К. Иванова ; ред. И. Миланова ; техн. ред. В. Шачнев. Москва : Советская Россия, 1967. 12 цв. открыток.

Приглашаем всех посмотреть открытки с изображением озера Байкал в фотографиях второй половины XX века.

Ещё мгновение — и Байкал

In a moment Lake Baikal will be visible

Bientôt le Baïkal

Noch ein Augenblick, und man erblickt den Baikal



Фото Р. Петера (мл.)

Photo R. Peter (Jr.)

Photo R. Peter (fils)

Foto R. Peter (jr.)

Байкал. Остров Ольхон
Lake Baikal — The island of Olkhon
Le Baïkal. L'île d'Olkhon
Der Baikal-See , Die Insel Olchon



Фото Р. Петера (мл.)
Photo R. Peter (Jr.)
Photo R. Peter (fils)
Foto R. Peter (jr.)

Байкал. Там, за малым морем — материк
Lake Baikal — The mainland is beyond the «small sea»
Le Baïkal. Le continent est de l'autre côté du lac
Der Baikal-See. Hinter dem kleinen Meer wieder Festland



Фото Р. Петера (мл.)
Photo R. Peter (Jr.)
Photo R. Peter (fils)
Foto R. Peter (jr.)

Байкал. Западный берег
Lake Baikal — Western shore
Le Baïkal. Le rive occidentale
Der Baikal-See. Westliches Ufer




Фото Г.-И. Кука
Photo G.-I. Cook
Photo G. Kouk
Foto H.-J. Kuka

Байкал. Мыс Хабой
Lake Baikal — Cape Khaboi
Le Baïkal. Le cap Haboï
Der Baikal-See. Kap Chaboi



Фото Р. Петера (мл.)
Photo R. Peter (Jr.)
Photo R. Peter (fils)
Foto R. Peter (jr.)

Байкал. Гольцы Приморского хребта
Lake Baikal — View of the Primarie mountain range
Le Baïkal. Les rochers de la chaine Primarski
Der Baikal-See. Primorski-Bergkamm



Фото Р. Петера (мл.)
Photo R. Peter (Jr.)
Photo R. Peter (fils)
Foto R. Peter (jr.)

Байкальский ноктюрн

Baikal Nocturne

Nuit sur le Baïkal

Baikal-Notturne



Фото Р. Петера (мл.)

Photo R. Peter (Jr.)

Photo R. Peter (fils)

Foto R. Peter (jr.)

Байкал. Шаман-камень
Lake Baikal — Shaman rock
Le Baïkal. Le roc-chaman
Der Baikal-See. Der Schaman-Stein




Фото Р. Петера (мл.)
Photo R. Peter (Jr.)
Photo R. Peter (fils)
Foto R. Peter (jr.)

Байкал. Островки, островки...
Lake Baikal — Islands, islands...
Le Baïkal. Pots
Der Baikal-See. Inselchen, Inselchen...



Фото Р. Петера (мл.)
Photo R. Peter (Jr.)
Photo R. Peter (fils)
Foto R. Peter (jr.)

Байкал. Ангара с пика Черского
Lake Baikal — The river Angara from the Cherski peak
La région du Baïkal. L'Angara vue du pic Tcherski
Im Raum um den Baikal. Angara, vom Pik Tscherski gesehen




Фото Р. Петера (мл.)
Photo R. Peter (Jr.)
Photo R. Peter (fils)
Foto R. Peter (jr.)

Байкал. Золотая осень

Lake Baikal — Golden autumn

Le Baïkal. L'automne

Der Baikal-See. Im goldenen Herbst



Фото Р. Петера (мл.)

Photo R. Peter (Jr.)

Photo R. Peter (fils)

Foto R. Peter (jr.)

Байкал. Перед восходом солнца
Lake Baikal — Before sunrise
Le Baïkal. Avant l'aube
Der Baikal-See. Vor Sonnenaufgang




Фото Г.-И. Кука
Photo G.-I. Cook
Photo G. Kouk
Foto H.-J. Kuka



Полезного и приятного Вам чтения!

Адрес ЗНБ СГУ в сети Интернет:
<http://library.sgu.ru/>