

Министерство образования и науки Российской Федерации



ФЕДЕРАЛЬНОЕ ГОСУДАРСТВЕННОЕ БЮДЖЕТНОЕ  
ОБРАЗОВАТЕЛЬНОЕ УЧРЕЖДЕНИЕ ВЫСШЕГО ОБРАЗОВАНИЯ  
«САРАТОВСКИЙ НАЦИОНАЛЬНЫЙ ИССЛЕДОВАТЕЛЬСКИЙ  
ГОСУДАРСТВЕННЫЙ УНИВЕРСИТЕТ ИМЕНИ Н.Г. ЧЕРНЫШЕВСКОГО»

ЭКЗ. № 4

**ПОЛОЖЕНИЕ  
ОБ УЧЕБНОМ ПОЛИГОНЕ  
ГЕОЛОГИЧЕСКОГО КОЛЛЕДЖА СГУ**

П 1.68.02 – 2016

Саратов 2016

## **1 Общие положения**

1.1 Настоящее Положение определяет основные задачи и организацию работы учебного полигона Геологического колледжа СГУ ФГБОУ ВО «СГУ имени Н.Г.Чернышевского» (далее учебный полигон, СГУ).

1.2 В качестве учебного полигона используется часть территории, прилегающей к зданию учебного корпуса Геологического колледжа СГУ, площадью 2 га.

1.3 Учебный полигон является местом для проведения учебной практики, предусмотренной ФГОС СПО и учебным планом при реализации программы полготовки специалистов среднего звена по специальностям: 21.02.04 Землеустройство, 21.02.05 Земельно-имущественные отношения и 21.02.08 Прикладная геодезия.

## **2 Задачи учебного полигона**

2.1 Задачей учебного полигона является формирование профессиональных компетенций студентов.

2.2 Учебный полигон используется в период учебных практик для выполнения отдельных видов геодезических работ по следующим видам деятельности:

- а) Специальность 21.02.04 Землеустройство;
  - проведение проектно-изыскательских работ для целей землеустройства и кадастра;
  - проектирование, организация и устройство территорий.
  
- б) Специальность 21.02.05 Земельно-имущественные отношения
  - выполнение картографо-геодезических работ;
  - выполнение поверок и юстировок геодезических приборов и инструментов;
  - выполнение полевых и камеральных геодезических работ по развитию и реконструкции сетей специального назначения (опорных межевых сетей).
  
- в) Специальность 21.02.08 «Прикладная геодезия»
  - выполнение работ по созданию геодезических, нивелирных сетей и сетей специального назначения;
  - выполнение топографических съемок, графического и цифрового их оформления;

– проведение работ по геодезическому сопровождению строительства и эксплуатации зданий и инженерных сооружений.

### **3 Организация и деятельность учебного полигона**

3.1 Организует деятельность учебного полигона заместитель директора по профессиональной подготовке Геологического колледжа СГУ.

3.2 Ответственным за состояние учебного полигона (геодезического обеспечения его функционирования) назначается один из руководителей практики.

3.3 Ответственный за учебный полигон:

- проводит ежегодное наблюдение за состоянием геодезических пунктов полигона;
- осуществляет меры по сохранности геодезической опорной сети;
- проводит мероприятия по восстановлению утраченных пунктов учебного полигона;
- проводит мероприятия, в том числе с помощью студентов, по пополнению и сгущению учебного полигона новыми опорными геодезическими пунктами;

3.4 Схема расположения опорных геодезических пунктов учебного полигона может ежегодно обновляться с проведением необходимых замеров и расчетов.


3.5 Координаты и высоты геодезических пунктов учебного полигона хранятся у заместителя директора по профессиональной подготовке Геологического колледжа СГУ.

Руководитель разработки,  
Проректор по среднему  
профессиональному образованию  
и социальной работе




О.Е.Нестерова

Ответственные исполнители,  
директор Геологического  
колледжа СГУ



В.Г. Осипов


заместитель директора по  
профессиональной подготовке



С.А. Масалыкин

СОГЛАСОВАНО

Начальник учебного  
управления

  
\_\_\_\_\_ С.В.Удалов

Начальник юридического  
отдела

  
\_\_\_\_\_ Э.Л.Гизатулин

Нормоконтроль:  
зам. руководителя центра  
менеджмента качества

  
\_\_\_\_\_ Е.Н. Дубовская

